



PROGRAM HOSPODÁRSKEHO A SOCIÁLNEHO ROZVOJA OBCE PETROVICE

NA ROKY 2023 - 2029

Vypracovaný v zmysle Zákona č. 539/2008 Z. z. v znení n.p.
(309/2014 Z. z., 378/2016 Z. z., 58/2018 Z. z., 313/2018 Z. z., 221/2019 Z. z., 134/2020 Z. z., 258/2021
Z. z.)

(2023)



Obsah dokumentu:

Program hospodárskeho a sociálneho rozvoja obce sa skladá z úvodu a 5 častí:

- analytickej
- strategickej
- programovej
- realizačnej
- finančnej

Osnova:

Úvod	4
Časť A - Analytická časť	8
A-1 Analýza vnútorného prostredia	8
A-1-1 – Základná charakteristika obce Petrovice	8
A-1-2 – Kultúrno-historická charakteristika	11
A-1-3 – Charakteristika prírodných podmienok	13
A-1-4 – Sociálno-ekonomická charakteristika.....	20
A-1-5 – Demografické východiská.....	20
A-1-6 – Ekonomické a sociálne špecifiká	23
A-1-7 – Poskytovanie sociálnych služieb	25
A-1-8 – Sociálna infraštruktúra (vybavenosť obce).....	27
A-1-9 – Ex-post hodnotenie plnenia Strategických rozvojových cieľov predošlého PHSR	28
A-2 Analýza vonkajšieho prostredia	29
A-2-1 – Identifikácia hlavných vonkajších faktorov rozvoja územia a analýzy vplyvu vonkajšieho prostredia na vývoj v obci	29
A-3 Zhodnotenie súčasného stavu	31
A-3-1 – Problémová analýza	31
A-3-2 – SWOT Analýza	32



Časť B - Strategická časť	42
B-1 Vízia	42
B-2 Poslanie	42
B-3 Strategické zámery podľa cieľov	43
B-3-1 Hlavný cieľ – Zvýšiť kvalitu života občanov	43
B-3-2 Hlavný cieľ PHSR ŽSK 2021+	43
B-4 Formulácia a návrh stratégie	45
Časť C - Programová časť	47
Časť D - Realizačná časť	51
D-1 - Organizačné zabezpečenie realizácie PHSR obce Petrovice	51
D-1-1 - Komunikačný plán	51
D-1-2 - Systém monitorovania a hodnotenia plnenia PHSR	53
D-1-3 - Akčný plán	53
Časť E - Finančná časť	54
E-1 - Finančný plán programu	54
E-2 - Indikatívny finančný plán PHSR	55
E-3 - Finančný plán podľa program. cieľov a čas. horizontu uskutočnenia	55
Záver	56
Prílohy PHSR	57



Úvod:

Tento dokument je vypracovaný s cieľom dodržania jednotnej štruktúry pre vypracovanie Programu hospodárskeho a sociálneho rozvoja obce v zmysle Zákona č. 539/2008 Z. z. o podpore regionálneho rozvoja formou metodiky pre prípravu a realizáciu programov hospodárskeho a sociálneho rozvoja (ďalej len „PHSR“), v znení zákonov č. 309/2014 Z. z., 378/2016 Z. z., 58/2018 Z. z., 313/2018 Z. z., 221/2019 Z. z., 134/2020 Z. z., 258/2021 Z. z. PHSR obce je základným dokumentom pre riadenie samosprávy vychádzajúcim z poznania situácie a konkrétnych potrieb občanov, podnikateľov, záujmových skupín a ďalších subjektov v území formuluje svoju predstavu o budúcnosti spolu s činnosťami a projektmi na jej zabezpečenie. PHSR je spracovaný na obdobie 5 rokov, (2023 – 2029), a je výsledkom strategického plánovania.

Dokument PHSR obce Petrovice je prostriedkom na napĺňanie vízie ďalšieho smerovania obce. V rozhodujúcej miere odzrkadľuje záujmy občanov, vytvára priestor pre riešenie ekonomických, sociálnych, kultúrnych a environmentálnych problémov obce v súlade s ďalšími koncepciami Vyššieho územného celku - Žilinského samosprávneho kraja, (Program hospodárskeho rozvoja a sociálneho rozvoja Žilinského samosprávneho kraja 2021+). PHSR je otvoreným dokumentom zabezpečujúcim kontinuitu rozvoja obce, ktorý sa podľa vopred stanovených pravidiel môže upravovať, dopĺňať a aktualizovať.

Vypracovaný dokument rešpektuje zásady regionálnej politiky vlády Slovenskej republiky a princípy regionálnej politiky Európskej únie. Predstavuje záväzný referenčný dokument, pomocou ktorého sa môže obec uchádzať o finančné prostriedky z európskych a národných verejných fondov podporujúcich komplexný rozvoj založený na princípe trvalej udržateľnosti. PHSR zároveň umožňuje obci koncepčné a plánovité riadenie, spolufinancovanie rozvojových projektov i vlastných investičných aktivít, prípadne aktivít financovaných zo zdrojov súkromných investorov.

PHSR sa chápe ako živý dokument reagujúci na potrebné zmeny zapríčinené vnútornými alebo vonkajšími faktormi, a preto sa predpokladajú aj jeho tvorivé dodatky, inovácie a aktualizácie. Zároveň je však potrebné, aby obec účelovo nezľavovala z rozvojových princíпов a hodnôt a udržala si napĺňanie svojej vízie a stanovených strategických cieľov v čo najširšom meradle.

Základné princípy tvorby PHSR:

- je založený na kvalitných a overených dátach,
- je výsledkom analýz v troch hlavných oblastiach,
- je v súlade s udržateľným využívaním hodnôt a zdrojov obce Petrovice.



Postup tvorby PHSR:

- vedenie obce iniciovalo spracovanie PHSR a zostavenie riadiaceho tímu,
- riadiaci tím spracoval zámer, spôsob a časový horizont spracovania PHSR, (viď. Formulár č. Ú1, Formulár č. Ú2, Formulár č. Ú3, Formulár č. Ú5)
- po prerokovaní v komisiách bol PHSR schválený obecným zastupiteľstvom,
- o spracovávaní a spracovaní PHSR bola verejnosť informovaná formou vyvesenia oznamu na úradnej tabuli a internetovej stránke obce,
- samospráva získala na spracovanie PHSR partnerstvo so súkromným sektorom, (viď. Formulár č. Ú4)
- zhotoviteľom konceptu dokumentu a jeho schválenej podoby je spoločnosť BROS Computing, s.r.o.,
- samospráva ďalej pripraví podklady a zabezpečí spracovanie ex-post hodnotenia predošlého PHSR vrátane hodnotenia finančných aspektov.

Hlavička dokumentu PHSR:

Názov:	PROGRAM HOSPODÁRSKEHO A SOCIÁLNEHO ROZVOJA OBCE PETROVICE NA ROKY 2023 - 2029
Územné vymedzenie :	Obec Petrovice, Okres Bytča, Žilinský samosprávny kraj
Územný plán obce schválený:	Nie
Dátum schválenia PHSR:	12.4.2023 (Uznesenie OZ Petrovice č. 62/2023)
Dátum platnosti:	12.4.2023 – 31.12.2029
Verzia:	1.0
Publikovaný verejne:	30.4.2023

Formulár č. Ú1

Zámer spracovania PHSR:

Názov dokumentu	- Program hospodárskeho a sociálneho rozvoja obce Petrovice na roky 2023 – 2029,
Forma spracovania	- pracovníkmi samosprávy, poslancami obecného zastupiteľstva, členmi komisií, - s pomocou spoločnosti BROS Computing, s.r.o., - zhotoviteľom konceptu dokumentu PHSR,
Riadenie procesu spracovania	- riadiaci tím spracoval zámer, spôsob a časový horizont spracovania PHSR -zoznam subjektov, zapojených do spracovania (členovia pracovných skupín), - zapojenie verejnosti a komunikácia bola realizovaná formou vyvesenia oznamu a dotazníka na úradnej tabuli a webstránke obce,



Obdobie spracovania	- roky 2023 - 2029 - harmonogram spracovania: do 31.12.2022 - verzia dokumentu PHSR-1.0
Financovanie spracovania	- náklady na vlastné aktualizovanie (zhotovenie) konceptu dokumentu spoločnosťou BROS Computing, s.r.o. : 180,- EUR (18 osobohodín). - náklady na získanie informačných podkladov - štatistiky, analýzy, prognózy, dotazníky:,- EUR - náklady na stretnutia pracovných skupín a verejnosti:,- EUR

Formulár č. Ú2

Proces prípravy a tvorby aktualizovaného PHSR:

Obec Petrovice v roku 2022 spracovala aktualizáciu pôvodného dokumentu PHSR obce na roky 2023 - 2029. Potreba aktualizácie dokumentu je daná nielen končiacim sa časovým úsekom, na ktorý bol pripravený, ale aj končiacim sa programovacím obdobím. Aktualizácia tohto základného dokumentu obce sa týka:

1. Zosúladenia súčasnej legislatívy a z nej vyplývajúcich požiadaviek na tento dokument.
2. Spracovania nových štatistických a faktografických údajov, hospodárskych výsledkov a analýz.
3. Monitorovania dosiahnutia cieľov a plnenia opatrení daných v pôvodnom dokumente.
4. Doplnenia nových zámerov, úloh a aktivít, podľa aktuálnej požiadavky orgánov samosprávy, dotknutých subjektov, občanov a podnikateľských subjektov.
5. Nastavenia financovania nových úloh a určenia zdrojov stanovených na základe analýzy možností európskych, štátnych i obecných finančných nástrojov.

Procesu tvorby a aktualizácie PHSR obce sa zúčastnili odborní pracovníci obce, volení zástupcovia samosprávy a externí konzultanti.

Harmonogram spracovania PHSR												
Termín	I	II	III	IV	V	VI	VII	VIII	IX	X	XI	XII
Úvod												
Analytická časť												
Strategická časť												
Programová časť												
Realizačná časť												
Finančná časť												
Záver												

Formulár č. Ú3



Dohoda o partnerstve	
Názov dokumentu	- Dohoda o partnerstve pri príprave a realizácii PHSR obce Petrovice
Obdobie platnosti	- 7 rokov (roky 2023 - 2029)
Predmet dohody	- ciele spolupráce partnerov
Účastníci dohody	- zoznam dohodnutých strán - hlavných aktérov
Riadenie procesu	- spôsob riadenia procesu spracovania a realizácie PHSR (riadiaci tím, pracovné skupiny, úlohy jednotlivých aktérov a ich komunikácia): - zoznam subjektov, ktoré budú zapojené do spracovania (budúci členovia pracovných skupín) a realizácie PHSR (garanti jednotlivých opatrení, stále pracovné skupiny a pod.): - spôsob zapojenia verejnosti a komunikácie s verejnosťou (informovanie, dotazníky/ankety, stretnutia s občanmi).
Financovanie	- zoznam spoločných projektov, - zoznam podporovaných aktivít.

Formulár č. Ú4

Zoznam analyzovaných koncepčných dokumentov			
Názov dokumentu	Platnosť dokumentu	Úroveň dokumentu	Zdroj
Národná stratégia regionálneho rozvoja SR(NSRR)	2030	národná	www.mindop.sk
Program rozvoja bývania			
Koncepcia rozvoja ...			
Stratégia rozvoja			
a pod.			

Formulár č. Ú5



Časť A - Analytická časť

Analytická časť obsahuje komplexné hodnotenie a analýzu východiskovej situácie obce s väzbami na širšie územie a odhad budúceho vývoja s dôrazom na možné riziká a ohrozenia vo väzbe na existujúce relevantné stratégie a koncepcie a využívanie vnútorného potenciálu územia, jeho limitov a rozvoja územia obce.

A-1 Analýza vnútorného prostredia

A-1-1 – Základná charakteristika obce Petrovice

Kód obce	517861
Názov okresu	Bytča
Názov kraja	Žilinský
Štatút obce	obec
PSČ	013 53
Telefónne smerové číslo	+421 41
Prvá písomná zmienka o obci (rok)	1312
Nadmorská výška obce (m n.m.)	371
Celková výmera územia obce [m ²]	32 536 559
Hustota obyvateľstva na km ²	50,77

Zdroj: Štatistický úrad SR

Obr.č.1 – Letecká snímka na centrum obce Petrovice





A-1-1-1 Samospráva obce

Starosta: Štefan Hlavoň

Počet poslancov: 9

- Martin Hulín
- Michal Hlavoň
- Daniel Hrtánek
- Štefan Chlebina
- Ing. Martin Legéň
- František Mravec
- Miroslav Uriček
- Jana Žídeková
- Ing. Pavol Žídek

Komisie Obecného zastupiteľstva:

- komisia finančná
- komisia stavebná
- komisia sociálna
- komisia pre kultúru, šport a mládež
- komisia na ochranu verejného záujmu pri výkone funkcie starostu obce
- komisia pre prešetrovanie sťažností

Počet pracovníkov úradu: 3 administratívni pracovníci

A-1-1-2 Vymedzenie a charakteristika územia

Obec je administratívne začlenená do okresu Bytča a Žilinského samosprávneho kraja. Obec sa rozprestiera na Hornom Považí v Javorníkoch v doline potoka Petrovička. Časťami Petrovic sú aj Setechov a Pláne. Miestnymi časťami sú Chalany, Magale, Na krížovej, Na skale petrovská, Pláne pod Priesečným, a Pred žabinou.

Pólom miestneho významu je mikroregión Bytčianskej kotliny (člen euroregiónu Beskydy), ktorý združuje 11 obcí (Hvozdnica, Štiavnik, Petrovice, Kolárovice, Veľké Rovné, Kotešová, Predmier, Maršová – Rašov, Hlboké nad Váhom, Jablonové, Súľov – Hradná) a mesto Bytča.

Nadmorská výška stredu obce: 371 m n.m.

Celková výmera územia obce: 32 536 559 m².

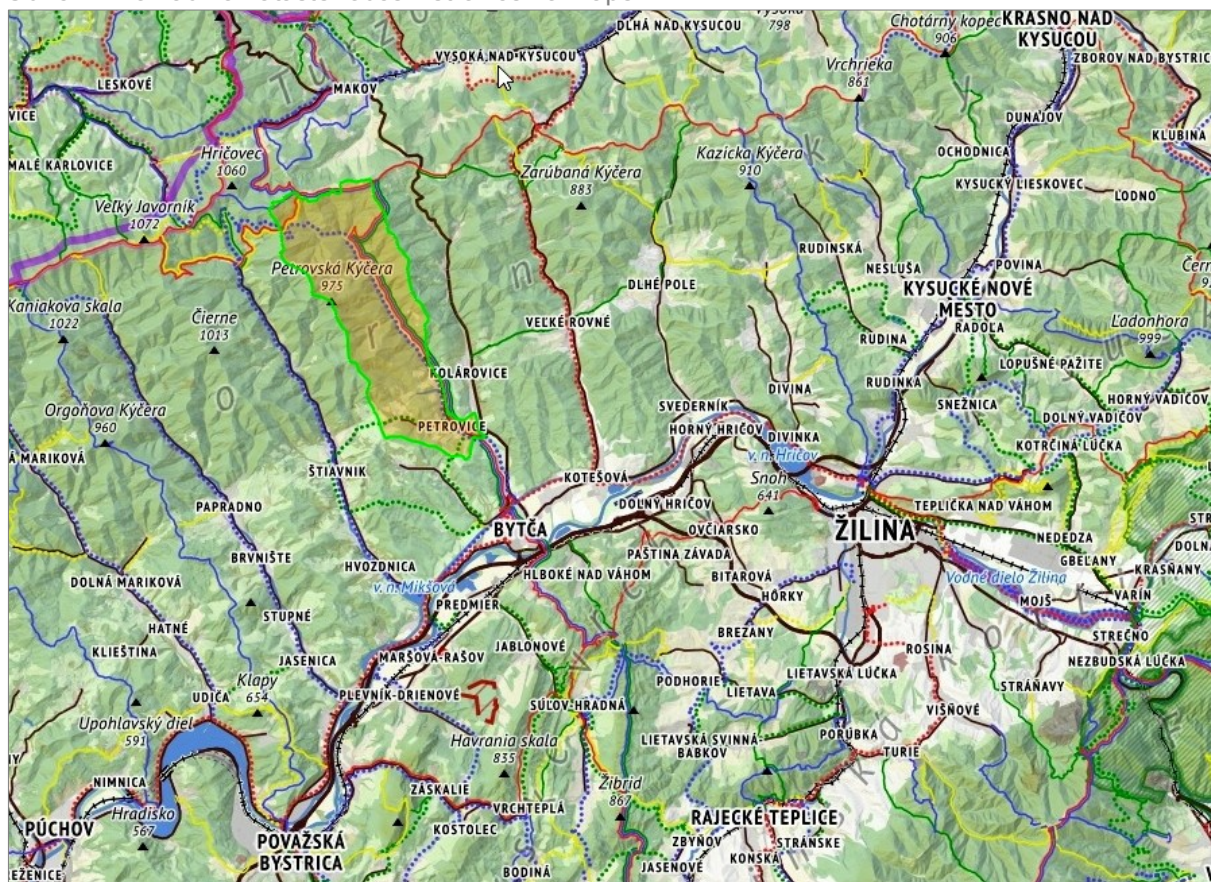
Obec Petrovice je napojená na nadradenú komunikačnú sústavu (cesta I/18) cestami III/01882 a III/01883 v správe Žilinského samosprávneho kraja.

Od centier ekonomického rozvoja regionálneho charakteru je obec vzdialená:

- 6 km od Bytče
- 23 km od Žiliny
- 23 km od Považskej Bystrice
- 109 km od Banskej Bystrice
- 188 km od Bratislavy



Obr.č.1 - Pohľad na kataster obce Petrovice na mape



Prírodný potenciál obce Petrovice tvoria prevažne pohoria Javorníky (z geologického a geomorfologického hľadiska). Južná časť katastra obce je pahorkatina prechádzajúca do vrchoviny až hornatiny ústrednej časti pohoria. Prevládajú hnedé lesné pôdy. Odlesnené je len okolie obce a osád. Vrchná časť Javorníkov je budovaná mocnými tzv. flyšovými horninami, ktoré pozostávajú z pevných rôzne veľkých pieskencov premiešaných s hlinitými až ilovo-hlinitými materiálmi.

V chotári obce po pravej strane potoka Petrovička v dolnej časti je kameňolom (pod horou Lazúra a Uhrínov), kde vystupujú na povrch útržky tvrdých vápencov. Hlavnú hydrologickú sieť tvorí potok Petrovička, ktorý pramení pod vrchom Čemerka (1052 m.n.m.) v Javorníkoch. Najväčšími prítokmi Petrovičky na území katastra obce sú Priečny potok a Setechovský potok. Vo svojich horných tokoch tieto potoky predstavujú zdroje nezávadnej vody (význam pre zásobovanie obyvateľstva). Potok Petrovička sa spája s potokom Kolárovičským a na území Bytčianskej kotliny sa vlieva do rieky Váh. Pri topení snehu, alebo výdatných zrážkach sa úzke koryta potokov rýchlo naplňajú zrážkovými vodami, čo sa prejavuje sezónnymi záplavami. V dolnej časti potoka ju vykonaná regulácia.

Z klimatického hľadiska hospodárske územie spadá do mierne chladnej až chladnej oblasti. Súčet denných teplôt činí za rok 6,5o – 7o C. priemerný dátum prvých mrazov je v období 1.-11.10. a posledných 11.-25.5.



A-1-2 – Kultúrno-historická charakteristika

A-1-2-1 Stručná história obce

Bytčianska kotlina bola osídlená okolo 2. – 1. storočia pred n. l. keltským obyvateľstvom. Sídliisko púchovskej skupiny sa zistilo aj v chotári dnešných Petrovíc. Prvé slovanské kmene sa dostali na územie Slovenska v 5. – 6. storočí.

Bytčiansku kotlinu osídlili v priebehu 8. storočia.

Obec bola založená v druhej polovici 13. storočia. V roku 1312 (v súvislosti s obcou Kolárovice sa spomína v dokumentoch Peter, dedičný, zákupný richtár v Petroviciach (Petrus, Judex de Petré villa). Spolu s ním vystupujú svedkovia plebán Konrád a Herman. Právo zákupného richtára (šoltýsa, fojta) bolo: zriadiť mlyn, jatku, kováčsku a obuvnícku dielňu, ako aj pekáreň. Richtár dostával do užívania slobodný pozemok (lán). Petrovický richtár mal aj súdnu moc (okrem hrdelných zločinov ako boli: zbojstvo, vraždy, podpaľačstvo).

Povinnosti občanov obce boli menšie, ako tých, ktorí podliehali staršiemu zvykovému právu. Boli oslobodení od všetkých ťárch na niekoľko rokov. Potom sa odvádzala daň podľa ľanov. V dokumentoch o osudoch ľudí z Petrovíc v časoch 14. storočia sa nehovorí. Základnou formou existencie bolo poľnohospodárstvo, pestovanie základných obilnín, ako boli raž, ovos, jačmeň, pohánka, proso. Rozšíril sa chov dobytka, ošípaných, hydiny, všetkého, čo pomáhalo byť sebestačným.

Osudy Petrovíc podmieňovali jednotliví majitelia bytčianskeho panstva, ktorí sa často striedali. Zápasilo sa o uhorský trón. Menili sa zemepáni.

15. storočie: Začína všeobecné zhoršenie pomerov. Obmedzuje sa slobodné sťahovanie poddaných, zvyšuje sa feudálna renta. Zemepáni zavádzajú nové a nové povinnosti.

16. storočie: Opäť sú zmeny vo vlastníctve bytčianskeho panstva. (Až do 1558, kedy bola uzavretá vzájomná dohoda Rafaela Podmanického a Jána Imrafiho.) Daňový zápis potvrdzuje, že v roku 1553 Petrovice so všetkým dedinami bytčianskeho panstva patrili pod hrad Hričov.

Od 1563 sa osud obce spája s rodinou Thurzovcov až do roku 1626. Bola to jedna z najbohatších feudálnych rodín na Slovensku. Na konci 16. storočia sa nakosilo sto vozov sena; obec mala pílu, valchu, mlyn, chovali sa ovce - valašky, pestoval sa jačmeň, ovos, darilo sa dokonca - chmeľu; nechýbali ošípané, kravy, hydina. Obyvateľstvo odovzdávalo dávky, štátne aj stoličné dane, cirkevný desiatok; každá sedliacka usadlosť bola povinná počas vojny dať jedného robotníka na 6 - 12 dní práce pri budovaní opevnení. V roku 1593 žije v Petroviciach 13 rodín. 17. storočie: vnútorné nepokoje v krajine: ozbrojené povstania proti Viedni. Od roku 1608 sú poddaní pripútaní k pôde. V roku 1619 hospodáril v Petroviciach šesť sedliackych a osem želiarskych rodín. Obyvatelia vykonávali všetky poľnohospodárske práce na Majeri. Podželiari robili za stravu, ošatenie a menší peniaz u bohatších sedliakov.

Koncom 17. storočia po porážke Turkov a po zlomení odporu uhorskej šľachty sa cisárska vláda zmocnila celého územia Slovenska. Vojaci sa správali ako nepriatelia krajiny.

18. storočie. Posledné stavovské povstanie Františka II. Rákociho: Do toho zasiahol v rokoch 1710-11 mor. Trenčianska stolica bola spustošená. Esterháziovci prebrali majetky po Thurzovcoch. Vlastnili bytčianske panstvo aj v osemnástom storočí. Po Satumarskom mieri 1711 konečne začína obnova hospodárskeho života. Nastáva demografický rozvoj, postavenie človeka sa čiastočne skonsolidovalo, utíchli boje. Osemnástе storočie je teda obdobím dost' pokojného života.



Aj po vydaní tereziánskeho urbáru mali zemepáni veľké práva. Obyvateľstvo Petrovíc (ako v iných obciach) zostalo pripútané k pôde. Najpočetnejší (aj v Petroviciach) boli želiari. V tomto čase ich bolo v obci 64. Bývali vo vlastných domoch. Poľnohospodárstvo ich nemohlo uživiť. Hľadali možnosti zárobku. Podmienky života boli tvrdé, spory o pozemky sa tiahli celé stáročia. Chotáre k boli konečne označené. Jozef II. zrušil nevoľníctvo, uvoľnil priviazanosť k pôde. Aj na konci osemnásteho storočia zostáva poľnohospodárstvo u Petrovičanov hlavným zamestnaním. Skladba plodín sa v priebehu storočí takmer nezmenila. Stále je tu nízka produktivita práce.

19. storočie: na prelome storočí začína obilná konjunktúra. Poľnohospodársky konzervativizmus sa však nezastavil a nezmenil: poznatky sa prenášajú z generácie na generáciu. V roku 1801 žije v obci 36 sedliackych a 103 želiarskych rodín. Zemepánovi odvádzajú jeden zlatý (cenzus), povinné dodávky mäsa (možno nahradiť finančne - 4 zlaté), 245 dní ročne so záprahom, alebo 845 dní do roka bez záprahu. Prevažuje peňažná renta nad materiálnou. Obec má na zač. storočia 609 obyvateľov. Hora Petrovská je stálym zdrojom príjmov, pravdaže, pre bytčianske panstvo. Celý lesný komplex má 600 urbárskych jutár. Po roku 1836 je poddanstvo na ústupe. V marci 1848 je prijatý zákon o zrušení poddanstva. Lenže: želiari a zmluvní roľníci (viazaní k panskej pôde zmluvou) zostávajú naďalej v područí Esterházióvcov. V druhej polovici 19. storočia obyvateľstvo v obci zostáva diferencované: základnú masu tvoria drobní roľníci a bezzemkovia.

Zdroj: PhDr. Slavo Churý: Z histórie Petrovíc (kapitola z Pamätnice: Vlado Hujík: Petrovice),
Vlado Hujík: Petrovice 1312-2002.

A-1-2-2 Symboly obce

erb



Erb tvorí zelená spodná časť po ktorej kráča čierny medveď a tri zelené stromy.

Erb je zapísaný v Heraldickom registri Slovenskej republiky.

vlajka



Vlajka obce pozostáva z troch pozdĺžnych polí vo farbách v poradí od spodu: zelenej, čiernej a bielej.

Vlajka má pomer 2:3 a ukončená je tromi cípmi, t.j. dvomi zástrihmi, siahajúcimi do tretiny jej listu.



A-1-3 – Charakteristika prírodných podmienok

A-1-3-1 – Geografické východiská

Obec Petrovice leží v oblasti stredného Považia, bližšie vymedzenom Bytčianskou kotlinou a pohorím Javorníky, ktoré predstavujú hlavné horotvorné a reliéfne celky predmetného územia. Z hľadiska geografického vymedzenia územia obce intravilán obce leží v podhorskej oblasti flyšového pohoria – Javorníkov v brázde otvorenej na juhovýchod.

Obec Petrovice sa tiahne pozdĺžnym smerom od centra kotliny na severozápad, t.j. smerom ku geomorfologickému celku Javorníky. Reliéf územia je hornato-kopcovitý a členitý, s tvarom podmieneným tokom potoka Štiavnik, jeho perovitou riečnou sieťou a masívom pohoria Javorníkov.

Obec patrí do euroregiónu BESKYDY, ktorý združuje obce a mesta poľského, českého a slovenského pohraničia. Euroregión sa rozprestiera na trasách dvoch transeurópskych koridorov spájajúcich sever – juh a východ – západ, nielen strednej Európy. Celková rozloha tohto euroregiónu presahuje 3 900 km², pričom poskytuje domov viac ako 780-tisíc obyvateľov, rozptýlených v 14-tich mestách a 119-tich obciach.

V hľadiska územného a správneho usporiadania Slovenskej republiky, obec Petrovice je zaradená do okresu Bytča v Žilinskom samosprávnom kraji.

Hustota zaľudnenia k 31.12.2022 dosahovala 50,77 obyvateľa na km². Väčšina obyvateľstva sa koncentruje na juh a juhovýchod katastra, pričom najhustejšie je zastavaný stred intravilánu.

Ide o obec podhorského charakteru. Rozloha KÚ Petrovice a KÚ Setechov, ktoré patria do obce Petrovice je 32536559m², zaokrúhlene 3254 ha v nasledovnom zložení:

Tabuľka č.1 – Výmery podľa druhu pôdy:

Celková výmera územia obce (ha)	3254	100,00%
Poľnohospodárska pôda - spolu (m²)	499	15,33%
Poľnohospodárska pôda - orná pôda	97	2,98%
Poľnohospodárska pôda - chmeľnica	0	0,00%
Poľnohospodárska pôda - vinica	0	0,00%
Poľnohospodárska pôda - záhrada	26	0,80%
Poľnohospodárska pôda - ovocný sad	0	0,00%
Poľnohospodárska pôda - trvalý trávny porast	376	11,55%
Nepoľnohospodárska pôda – spolu (m²)	2755	84,67%
Nepoľnohospodárska pôda - lesný pozemok	2646	81,32%
Nepoľnohospodárska pôda - vodná plocha	11	0,34%
Nepoľnohospodárska pôda - zastavaná plocha	39	1,20%
Nepoľnohospodárska pôda - ostatná plocha	59	1,81%



A-1-3-2 – Geomorfológia

Geomorfologické pomery

Podľa geomorfologického členenia Slovenska zaraďujeme dotknuté územie nasledovne
(Atlas krajiny SR 2002):

Sústava:	Alpsko-himalájska
pod sústava:	Karpaty
provincia:	Západné Karpaty
subprovincia:	Vnútorne Západné Karpaty
celok:	Považské podolie
podcelok:	Bytčianska kotlina

Bytčianska kotlina je podcelkom a najsevernejším výbežkom Považského podolia. Zo severozápadu ju obklopuje pohorie Javorníky s oválnymi kopcami, z ktorých do danej kotliny ústia úzke doliny. Z juhovýchodu ju ohraničujú Strážovské vrchy s gigantickými Súľovskými skalami. Na severovýchode susedí so Žilinskou kotlinou. Jej výplň tvoria flyšové horniny, z ktorých vystupujú ostrovy odkrytých druhohorných sedimentov. Vnútro kotliny vyplňa naplaveninová niva, v ktorej si Váh vytváral svoje koryto a miestami sa nad ňou dvíhajú riečne terasy, ktoré vznikli postupne výmoloňovou činnosťou rieky Váh a jeho prítokov. Územím okresu Bytča sa tiahne pozdĺž stredného toku rieky Váh. Má pretiahly tvar v šírke asi 2 – 3 km a na rozdiel od väčšiny kotlin na Slovensku má erózný pôvod. Reliéf je tvorený prevažne rovinami a pahorkatinami, v oblasti Javorníkov, či Súľovských vrchov prechádza do vrchovín a hornatín
(Zdroj: Korec, 1997)

Územie Bytčianskej kotliny sa nachádza v nadmorských výškach asi od 300 m n. m. do 700 m n. m. Charakteristickými typmi reliéfu sú roviny, nachádzajúce sa prevažne v okolí samotného mesta Bytča a urbanizovaných častí, ploché a členité pahorkatiny, ktoré zaberajú väčšiu časť územia a v okrajových častiach sa tu nachádzajú i ploché a členité vrchoviny
(Zdroj: Slotíková, 2010)

V rámci členenia podľa absolútnej výškovej členitosti patria Javorníky do stredných vysočín a podľa relatívnej výškovej členitosti patria medzi nižšie vrchoviny, ktoré sú lokalizované hlavne na mäkkších ílovcoch, potom aj vyššie vrchoviny a nižšie hornatiny, ktoré sa viažu na vypreparované paleogénne pieskovce. Súčasný reliéf povrchu územia rozčlenený na riečne doliny, chrby a iné tvary je výsledkom geologických a geomorfologických síl a procesov pôsobiacich od mladších treťohôr. Pri jeho formovaní sa do značnej miery uplatňovala odolnosť flyšových hornín. Pre tento celok je charakteristická inverzia reliéfu, čiže pôvodne antiklinálne ílovce, ktoré boli vyvýšené sú v súčasnosti znížené a majú charakter synklinál. Na tvrdšie pieskovcové vrstvy sa viažu výraznejšie vyvýšeniny a strmé svahy. Na ílovcové vrstvy sa viažu zníženiny, sedlá, kotliny. Riečna sieť sa tiež väčšinou viaže na ílovcové vrstvy, ktoré sú mäkkšie. Na severe na Javorníky nadväzuje Turzovská vrchovina, na východe hraničia s Kysuckými Beskydami a Kysuckou vrchovinou a z juhovýchodu prevažne so Žilinskou kotlinou. Najvyšším bodom pohoria je Veľký Javorník - 1 071 m n. m. (okres Čadca).

Súľovské vrchy, ako celok v severozápadnej časti Fatransko-tatranskej oblasti, zo severu a západu ohraničujú Javorníky a Považské podolie, na juhu a východe Žilinská kotlina. Celé územie je bohaté na bralné útvary, doliny a drobné vnútrohorské kotliny. Vrchy sú rozdelené na tri podcelky: Skalky, Súľovské skaly a Manínska vrchovina. Do územia okresu Bytča zasahuje Manínska vrchovina, na ktorú južným smerom nadväzujú Súľovské skaly. Horninovým základom Súľovských skál je zväčša charakteristický treťohorný (konkrétne



eocénny) karbonátový zlepenec (s klastami starších rozrušených vápencov a dolomitov) tvoriaci súčasť borovského súvrstvia centrálnohokarpatského paleogénu. Zlepence sú nedokonale vrstevnaté, čo naznačuje že vznikali v dynamickom prostredí, pravdepodobne priamo pod vápencovými útesmi vtedajšieho mora. Podložie tvoria staršie druhohorné dolomity a slienito-bridličnaté súvrstvia. Terén bol v priebehu neogénu zvrásnený, pričom sa vytvorili početné antiklinály a synklinály. S postupom času sa potom prejavil jav označovaný ako inverzia reliéfu, kedy rozpraskané horniny v osovej časti antiklinály podľahli erózii skôr ako synklinálna časť, preto pozostatky synklinály budujú dnes vyššie časti územia ako kedysi vyššie položené antiklinály. Ide o relatívne malú plochu územia s vysokou koncentráciou geomorfologických tvarov ako poskladané skalné veže, strmé bralá, ihly, okná, homole.

A-1-3-3 – Klimatické pomery

Územie obce (okres Bytča) sa zaraďuje z hľadiska Končekovej klimatickej klasifikácie do teplej, mierne teplej aj chladnej klimatickej oblasti, pričom viac než 51 % územia spadá do mierne teplej oblasti so štyrmi okrskami. Do týchto okrskov patria Súľovské vrchy či Nízke Javorníky. Vysoké Javorníky už patria do chladnej klimatickej oblasti s mierne chladným okrskom, pričom chladná oblasť tvorí približne 34 % územia. Do teplej oblasti patrí Bytčianska kotlina a tvorí takmer 15 % rozlohy okresu Bytča.

Okrskok	Charakteristika okrsku	Klimatické charakteristiky
Teplá oblasť (T) - priemerne 50 a viac letných dní (LD) za rok (s denným maximom teploty vzduchu $\geq 25^{\circ}\text{C}$)		
T8	teplý, vlhký, s miernou zimou	január $> -3^{\circ}\text{C}$
Mierne teplá oblasť (M) - priemerne menej ako 50 letných dní (LD) za rok (s denným maximom teploty vzduchu $\geq 25^{\circ}\text{C}$) júlový priemer teploty vzduchu $\geq 16^{\circ}\text{C}$		
M4	mierne teplý, vlhký, s miernou zimou, pahorkatinový až rovinový	január $> -3^{\circ}\text{C}$, júl $\geq 16^{\circ}\text{C}$, LD < 50
M5	mierne teplý, vlhký, s chladnou až studenou zimou, dolinový/kotlinový	január $\leq -3^{\circ}\text{C}$, júl $\geq 16^{\circ}\text{C}$, LD < 50
M6	mierne teplý, vlhký, vrchovinový	júl $\geq 16^{\circ}\text{C}$, LD < 50
M7	mierne teplý, veľmi vlhký, vrchovinový	júl $\geq 16^{\circ}\text{C}$, LD < 50
Chladná oblasť (C) - júlový priemer teploty vzduchu $< 16^{\circ}\text{C}$, všetky 3 okrsky sú veľmi vlhké		
C1	mierne chladný	júl $\geq 12^{\circ}\text{C}$ až $< 16^{\circ}\text{C}$

(Zdroj: Konček: Klimatický Atlas Slovenska, 2015)

Teplotné pomery

Priemerná ročná teplota je vyhodnotená na základe dlhodobých pozorovaní na meteorologickej stanici v Žiline, nachádzajúcej sa mimo územia okresu Bytča. Táto stanica leží v okrese Žilina, v blízkosti toku Všivák v Žilinskej pahorkatine v nadmorskej výške približne 366 m n. m.

Priemerná ročná teplota vzduchu je na meteorologickej stanici Žilina 7,8 st. C. Najteplejšími mesiacmi sú jún, júl a august zatiaľ čo najchladnejšími mesiacmi sú december, január a február.

Územie obce je z hľadiska priemerných ročných teplôt relatívne rozmanité. Centrálnou časťou územia sa tiahne Bytčianska kotlina, kde sú teploty v rámci okresu najvyššie a pohybujú sa od $7,5^{\circ}\text{C}$ do maxima $8,3^{\circ}\text{C}$. Pri prechode do Nízkych Javorníkov priemerná ročná teplota postupne klesá a pohybuje sa od $7,5^{\circ}\text{C}$ do 6°C a vo Vysokých Javorníkoch klesá až k svojmu minimu $3,6^{\circ}\text{C}$. Južne od Bytčianskej kotliny – v Súľovských vrchoch sa priemerná ročná teplota pohybuje v rozmedzí $5,8$ až $7,5^{\circ}\text{C}$



Vlhkostné a zrážkové pomery

Priemerná relatívna vlhkosť vzduchu v území je 76-78 %, pričom najväčšia je v zime (80-85 %), najmenšia v lete a na jar (70 - 75 %), závisí však od nadmorskej výšky (hodnota vlhkosti s nadmorskou výškou rastie a naopak, tlak vzduchu s výškou klesá – priemerný tlak vzduchu je 7,5-7,7 hPa).

Priemerný ročný úhrn zrážok sa v posudzovanom území pohybuje od cca 700 do 1260 mm. Najviac zrážok spadne v mesiacoch jún - júl, najmenej v mesiacoch január - február.

Snehová pokrývka leží v území priemerne 90 - 110 dní do roka. Priemerná maximálna výška snehovej pokrývky je 40-80 cm.

Priemerná hĺbka premrzania pôdy je 1,35m.

Veterné pomery

Priemerná ročná rýchlosť vetra je v okrese Bytča najnižšia v nižších polohách. S rastúcou nadmorskou výškou rýchlosť vetra stúpa. Rýchlosti sa tu pohybujú od najnižších 2,4 m.s-1 po 5,1 m.s-1.

Priemerná ročná oblačnosť sa na území okresu príliš nemení a pohybuje sa v rozsahu od 63,5 % v najnižších polohách až po 66,7 % vo Vysokých Javorníkoch. Priemerný ročný počet jasných dní sa pohybuje v rozsahu 38 až 43 dní. Priemerný ročný počet zamračených dní sa pohybuje od 137 do 152 dní

(Zdroj: SHMÚ)

A-1-3-4 – Hydrologické pomery

Podzemné vody

V čiastkovom povodí Váhu je vymedzených 39 útvarov podzemných vôd. Z toho 3 útvary podzemných vôd v kvartérnych sedimentoch, 24 útvarov podzemných vôd v predkvartérnych horninách a 12 útvarov geotermálnych vôd.

Do územia okresu Bytča zasahujú nasledovné útvary podzemných vôd:

- Medzi zrnové podzemné vody kvartérnych náplavov dolného toku Váhu, Nitry a ich prítokov.
- Puklinové podzemné vody západnej časti flyšového pásma a Podtatranskej skupiny.

Podľa mapy Hlavných hydrogeologických regiónov (Atlas krajiny Slovenskej republiky, 2002), v ktorej je definovaný aj typ priepustnosti, územie okresu radíme k týmto hydrogeologickým regiónom s príslušným typom priepustnosti:

- paleogén a kvartér časti Žilinskej kotliny a východného okraja Súľovských vrchov,
- kvartér Bytčianskej kotliny – medzizrnová,
- paleogén a kvartér povodia Kysuce – medzizrnová,
- paleogén a mezozoikum bradlového pásma Javorníkov a severovýchodná časť Bielych Karpát – puklinová,
- paleogén a mezozoikum bradlového pásma Súľovských vrchov a Podmanínskej pahorkatiny – puklinová,
- mezozoikum severnej časti Strážovských vrchov - krasová a krasovo-puklinová.

(Zdroj: Atlas krajiny SR 2002)



Povrchové vody

Z hydrologického hľadiska patrí celé záujmové územie do čiastkového povodia Váhu s dvoma základnými povodiami - Váh od Rajčianky po odbočenie Nosického kanála a Váh od Varínky po Rajčianku. Rieka Váh preteká centrálnou časťou Bytčianskej kotliny a zo severu ho sprevádza derivačný kanál Vážskej kaskády – Hričovský kanál. Začína pod vodnou nádržou Hričov a vytvára akumuláciu kanál vodného diela Mikšová a Považská Bystrica, pod ktorým vyúsťuje do vodnej nádrže Nosice. Medzi najväčšie prítoky Váhu patrí rieka Petrovička pretekajúca mestom Bytča, rieka Rovnianka ústiaca do Váhu pri obci Kotešová, či Hnilický potok, ktorý je významnou lokalitou odchovu pstruhov.

A-1-3-5 – Pôdne pomery

Pôda sa právom označuje za zrkadlo krajiny. Prvotne reflektuje geologické zloženie a postupne smerom zdola nahor určuje výskyt a akosť jednotlivých prvkov prostredia. Podobne ako to je v prípade geologického podložja aj výskyt pôdných druhov a typov v skúmanej oblasti je veľmi pestrý, vzhľadom na tak malé územie.

Pôdne druhy (zrnitosti)

Charakteristika pôdnej zrnitosti a znej vyplývajúce rozdelenie pôdných druhov je založené na identifikácii percentuálneho obsahu jednotlivých zrnitostných frakcií jemnozeme, skeletu, a organických látok. Podrobnejšia klasifikácia pôd prihliada na charakter a veľkosť zrnitostných častíc, zastúpenie jednotlivých frakcií jemnozeme ako aj na obsah v nej zastúpených organických a minerálnych látok.

Pre model výpočtu stanovenia pôdných druhov na základe obsahu zrnitostných frakcií bola ako podklad použitá Nováková klasifikácia zrnitosti zemín a z nej vyplývajúca schéma textúrneho trojuholníka. Hraničné hodnoty percentuálneho obsahu piesku, prachu a ílu pre jednotlivé pôdne druhy poskytli vstupné hodnoty na klasifikáciu pôdných typov do 12 kategórií.

Z pôdných druhov sa tu nachádzajú:

- hlinito-piesčitá
- piesčito-hlinitá
- hlinitá
- prachovito-hlinitá
- piesčito-ílovito-hlinitá
- ílovito-hlinitá
- prachovito-ílovito-hlinitá

Stredne a menej produktívna orná pôda je vhodná na pestovanie plodín. Na miernejších svahoch sú pôdy hlbšie (do 50cm), na strmších svahoch (20-30cm).



A-1-3-6 – Rastlinstvo a živočíšstvo

Zloženie flóry a fauny riešeného územia je výsledkom pôsobenia zložitého komplexu prírodných činiteľov a zásahov človeka. Vzhľadom na konfiguráciu terénu, na pomerne vysokú výškovú zonálnosť a expozíciu, v kontexte s lokálnymi podmienkami, je tak súčasná flóra aj fauna výrazne rôznorodá.

Fytogeografické členenie

Územie katastra obce Petrovice môžeme podľa fytogeografického členenia Slovenska (Zdroj: Futák, 1966, 1984) zaradiť do oblasti západokarpatskej flóry (Carpaticum occidentale), Menšia južná časť spadá do obvodu predkarpatskej flóry (Praecarpaticum) s okresom Strážovské a Súľovské vrchy. Severnú časť radíme do obvodu západobeskydskej flóry (Eucarpaticum) s okresom Západobeskydské Karpaty

Potenciálna prirodzená vegetácia na skúmanom území sa mení v nadväznosti na ostatné abiotické zložky charakteristické pre dané miesto.

Rastlinstvo

Špecifické črty rastlinstva tohto územia sú dané hlavne geologickým podkladom, klimatickými podmienkami a nadmorskou výškou.

Pestrosť vegetácie skúmaného územia vyjadruje široká škála mapovacích jednotiek spoločenstiev potenciálnej vegetácie. Potenciálna vegetácia je taká prirodzená vegetácia, ktorá by sa za prírodných podmienok danej lokality (biotopu), vyvinula, keby vplyv ľudskej činnosti ihneď prestal.

(Zdroj: Michalko a kol., 1986)

Podľa potenciálnej vegetácie sa v území vyskytujú:

- zmiešané listnaté lesy
- jedľové a smrekové lesy
- dubovo – hrabové lesy karpatské
- lužné lesy podhorské a horské

Reálna vegetácia územia je tvorená prirodzenými, polo prirodzenými i antropicky ovplyvnenými lesnými porastmi. Veľká časť územia je tvorená sekundárnymi spoločenstvami lúk a polo intenzívne i extenzívne využívaných pasienkov, trávne -bylinnými spoločenstvami, spoločenstvami skalných biotopov, brehovými porastmi tokov, záhradami, poliami a samotným intravilánom.

Výskyt invázných druhov:

Na území obce je predpoklad malého výskytu invázných druhov rastlín, (niektoré z nich sa pestujú aj v záhradách): *Heracleum mantegazzianum* (boľševník obrovský), *Solidago canadensis* (zlatobyľ kanadská). K nim na niektorých stanovištiach pristupujú druhy expanzívne, ako *Artemisia vulgaris* (palina pravá), *Tanacetum vulgare* (vratič obyčajný), *Cirsium arvense* (pichliač roľný) a iné.



Živočíšstvo

Súčasnú druhovú zloženie živočíšstva skúmaného územia vychádza z geografickej polohy a prírodných podmienok, ako aj z jeho vegetačných podmienok.

Živočíšstvo sa tu vyznačuje pestrosťou a rozšírením viacerých zoogeografických prvkov. Zastúpených je viacero druhov živočíšnych spoločenstiev s dominanciou zoocenózy lúk a pasienkov, lužných a ihličnatých lesov.

Na lúkach, lesných porastoch a v konároch stromov v okolí žije veľké množstvo živočíchov. Z bezstavovcov sú to rôzne druhy hmyzu (mravce, čmeliaky, osy, lienky).

Zoocenózy lesov poskytujú ideálne útočisko pre pestrú skupinu vtákov – vrabec poľný, drozd obyčajný, ďateľ čierny, sýkorka hôrna a sýkorka uhliarka, vodnár potočný, stehlík obyčajný, brehlík lesný, jastrab a myšiak hôrny, sova, lastovička obyčajná.

Z cicavcov sa tu v ostatných rokoch trvalo vyskytuje medveď hnedý a sporadicky aj rys ostrovid. Spomedzi drobných zemných cicavcov treba vyzdvihnúť piskora vrchovského.

Na bradlá sú viazané z vtákov napríklad krkavec čierny, sokol sťahovavý, či sokol myšiár.

A-1-3-7 – Životné prostredie

Chránené lokality

Veľká časť územia obce leží v CHKO Kysuce, ktorá sa vyznačuje väčšou alebo menšou variabilitou prírodných a antropogénnych javov, čo závisí od tunajších geologických, geomorfologických a iných pomerov. Celé chránené územie charakterizuje značná pestrosť prírodných hodnôt, ale aj rôznorodé spôsoby jeho hospodárskeho využitia. Jej prítomnosť a potreba zvýšenej ochrany územia ovplyvňuje zákonite aj spoločensko-hospodársku činnosť v obci, ktorá sa prejavuje hlavne v možnosti zakladania len ekologicky nezávadných prevádzok a obmedzených možnostiach hospodárskeho využívania okolitých lesných porastov, vodných tokov a okolitej pôdy.

Zdroje znečistenia ovzdušia

Ovzdušie je zaťažené len minimálnym znečistením, hraničné hodnoty koncentrácie znečisťujúcich látok v ovzduší neboli prekročené. Katastrálne územie vykazuje veľmi vysoký koeficient ekologickej kvality, ktorý vyjadruje podiel ekologicky pozitívne hodnotených, respektíve stabilných plôch k celkovej ploche katastrálneho územia.

Za zdroj znečistenia ovzdušia sa v prípade riešeného územia podľa Národného emisného inventarizačného systému (zahŕňajúceho veľké a stredné zdroje znečistenia) môžu považovať priemyselné centrá: Púchov, Považská Bystrica, Bytča a Žilina, kde sú hlavnými zdrojmi znečistenia teplárne, gumárenský, chemický a papierenský priemysel, tiež regionálne skládky komunálneho odpadu. Toto znečisťovanie dopĺňajú zdroje znečistenia z priemyselných oblastí Ostravska (CZ) a Katovic (PL). Aj keď tento stav je priaznivý z titulu prevládajúcich západných a severozápadných vetrov a čiastočného zvetrania vytváraného konfiguráciou terénu.

Obec je z väčšej časti zásobovaná teplom zo zdrojov na tuhé palivo (drevo, uhlie, koks), čo má za následok nepriaznivý ekologický dopad na stav ovzdušia v samotnej obci a najbližšom okolí najmä v zimnom období a v čase inverzií. Vo vykurovacom období preto môže prechodne dôjsť k zvýšeniu znečistenia v závislosti od spôsobu kúrenia v neplynofikovaných obydlích. Znečistenie však značne závisí od rozptylových podmienok a samotných meteorologických predpokladov (slabá veternosť, inverzie, hmly, nízka oblačnosť).



Zdroje znečistenia povrchových a podzemných vôd

K plošnému znečisteniu povrchových tokov prispieva najmä poľnohospodárska výroba, kde zdrojom znečistenia sú hnojivá, močovka a podobne.

Zaťaženie komunálnym odpadom

Napriek kontinuálne rastúcemu množstvu komunálneho odpadu obec Petrovice nedisponuje vlastným miestom likvidácie komunálneho odpadu. Ten je vyvážaný na skládku mimo katastra obce dodávateľským spôsobom. V zmysle platnej legislatívy obec zabezpečuje vývoz stavebných odpadov a nadrozmerných odpadov z domácností pomocou veľkokapacitných kontajnerov. Týmto poklesol počet čiernych skládok v obci.

A-1-4 – Sociálno-ekonomická charakteristika

Ekonomickú oblasť v obci Petrovice determinuje nielen rozpočet obce, rozsah vlastných príjmov, ale aj schopnosť čerpať prostriedky z iných zdrojov – štátnych a európskych. Zahŕňa ekonomickú aktivitu obyvateľstva v produktívnom veku i podnikateľskú činnosť právnických a fyzických osôb na území obce. Ekonomiku obce a jej stav ovplyvňuje úroveň riadenia samosprávnych orgánov, ktoré podporujú podnikanie a zamestnanosť a celkový hospodársky rast, i aktuálny model regionálnej politiky vyššieho územného celku. Sociálna charakteristika obce sa odvíja od sociálnej politiky štátu a regiónu, od štruktúry obyvateľstva, demografického vývoja, úrovne zamestnanosti a pracovných príležitostí v obci i v širšom okolí. Od toho závisí aj úroveň sociálnej odkázanosti niektorých skupín obyvateľstva. Sociálnu situáciu v obci koriguje výkon originálnych kompetencií miestnej samosprávy.

A-1-5 – Demografické východiská

Obyvateľstvo nemožno považovať za statický element, naopak, vyznačuje sa dynamikou jeho počtu, štruktúry priestorového rozloženia a ďalších znakov. Na regionálnej úrovni vystupujú s dynamikou obyvateľstva otázky, ako je zabezpečenie požadovaného množstva pracovných miest, formovania sociálnej štruktúry.

Vývoj a súčasný stav obyvateľstva je výsledkom prirodzeného a mechanického (migračného) pohybu. Podľa sčítania obyvateľov v roku 2021 mala Slovenská republika k 30.6.2021 5 449 652 obyvateľov, čo predstavovalo 111,4 obyvateľov na km². V obci Petrovice žije v súčasnosti 1652 obyvateľov, čo predstavuje hustotu osídlenia 50,77 obyvateľa / km² katastrálneho územia.

(Zdroj: ŠÚSR k 31.12.2022).

Obyvateľstvo obce Petrovice podobne ako jeho počet obyvateľov sa v priebehu času menilo. Vplyv na vývoj počtu obyvateľov mali v minulom storočí obe svetové vojny, kedy počet obyvateľov podobne ako v ostatných obciach Slovenska i strednej Európy klesol.

Pre ďalší rozvoj obce okrem ekonomických a sociálnych rozvojových predpokladov sú dôležité pozitívne demografické ukazovatele. Vývoj obyvateľstva je podmienený prirodzeným úbytkom a migráciou obyvateľstva za prácou do mesta.

Za posledné obdobie počet obyvateľstva rastie - čo ukazuje i nasledujúca tabuľka a graf.



Tabuľka č.2 - Vývoj počtu obyvateľov – tabuľka

	2016	2017	2018	2019	2020	2021	2022
Počet obyvateľov	1576	1578	1590	1597	1620	1649	1652
Prírastok / úbytok		2	12	7	23	29	3

Graf č.1 - Vývoj počtu obyvateľov



(k 31.12.2022, zdroj: <https://datacube.statistics.sk>)

Tabuľka č. 3 - Počet a priemerný vek obyvateľov k 31.12. 2022

Kategória	Počet obyvateľov	%
Deti mladšie ako 15 rokov	272	16,46
chlapci	121	7,32
dievčatá	151	9,14
Občania starší ako 15 rokov	1380	83,54
muži	687	41,59
ženy	693	41,95
Obyvatelia na trvalom pobyte	1652	100,00
muži	808	48,91
ženy	844	51,09



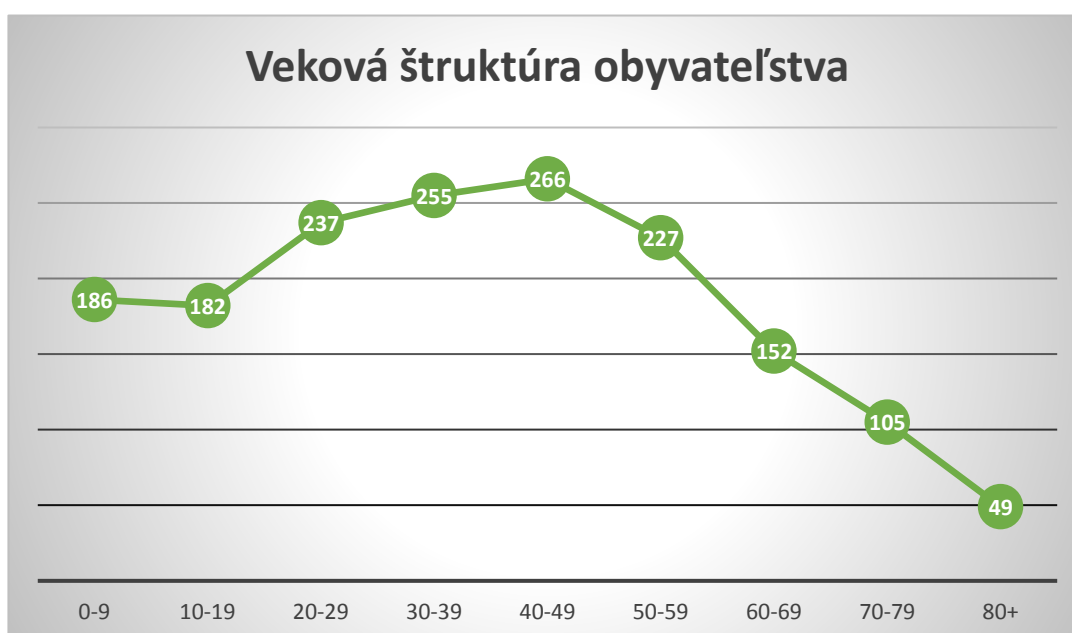
Veková štruktúra obyvateľstva obce

Tabuľka č.4 – Veková štruktúra obyvateľstva

Pohlavie	Počet obyvateľov spolu	V tom vo vekovej skupine (absolútne)								
		0-9	10-19	20-29	30-39	40-49	50-59	60-69	70-79	80 +
Spolu	1652	186	182	237	255	266	227	152	105	42
Muži	808	83	88	130	125	130	121	80	37	14
Ženy	844	103	94	107	130	136	106	72	68	28

(k 31.12.2022, zdroj: <https://datacube.statistics.sk>)

Graf č.2 Veková štruktúra obyvateľstva



(k 31.12.2022, zdroj: <https://datacube.statistics.sk>)

Z uvedených údajov vidieť postupný pokles počtu obyvateľov v poproduktívnom veku a tiež miernu prevahu žien, (podiel M:Ž : 808:844), ako aj vysoké percento obyvateľov v produktívnom veku, pri primeranom počte detí a mládeže.

Tabuľka č.5 - Zloženie obyvateľstva podľa produktivity k 31.12.2022

Veková skupina	Muži	Ženy	Spolu	Podiel v %
Predproduktívni (0-19)	171	197	368	22,28
Produktívni (20-59 muži + ženy)	506	479	985	59,62
Poproduktívni (60+ muži + ženy)	131	168	299	18,10
Spolu	669	675	1344	100,00

Uvedený trend mierneho nárastu počtu obyvateľov v predproduktívnom veku možno považovať z pohľadu ďalšieho rozvoja za pozitívny.



$$\text{Index starnutia} = \frac{\text{počet obyvateľov v poproduktívnom veku}}{\text{počet obyvateľov v predproduktívnom veku}} \times 100$$

$$\text{Index starnutia} = \frac{299}{368} \times 100 = 81,25 \%$$

Podľa uvedených výsledkov môžeme konštatovať, že obec má **progressívny** typ populácie, kde zložka občanov poproduktívneho veku je menšia ako zložka občanov predproduktívnom veku.

A-1-6 – Ekonomické a sociálne špecifiká

Obec Petrovice patrí do významného hospodárskeho regiónu s rozvinutým priemyslom, (Žilinský kraj). Má vysoký podiel ekonomicky aktívnych obyvateľov a miera ekonomickej aktivity dosahuje viac ako 50 %.

Obec sa vyznačuje vyšším podielom obyvateľstva v predproduktívnom veku (0 – 14rokov) a nižším podielom v poproduktívnom veku. Vývoj v obci v porovnaní s celokrajským priemerom je mierne priaznivý.

V produktívnom veku prevláda mužská populácia. Veková štruktúra podľa pohlavia je charakteristická pre vidiecku populáciu na Slovensku.

Výrobná činnosť a služby

Výrobná činnosť je na území obce Petrovice zastúpená iba minimálne. Obec má výhodnú polohu vzhľadom k okresným mestám Bytča, Považská Bystrica a Púchov, tiež ku krajskému mestu Žilina, kam obyvatelia obce zväčša dochádzajú za prácou.

V súčasnosti na území obce vyvíjajú svoju činnosť viaceré podnikateľské subjekty, zamerané na poľnohospodárske služby, stolárstvo, obchod, služby a cestovný ruch.

Poľnohospodárstvo

Celková výmera obce Petrovice je 3254 ha, z toho 499 ha je poľnohospodárska pôda nižšej kvality a 2755 ha výmery územia tvorí nepoľnohospodárska pôda s lesnými pozemkami, vodnými plochami, zastavanými a ostatnými plochami. Poľnohospodársku pôdu vo väčšej miere tvoria orná pôda a trvalý trávny porast. Zanedbateľnými sú plochy záhrad.

Poľnohospodársku pôdu približne z dvoch tretín tvorí trvalý trávny porast (276 ha), čo sa využíva najmä na pasienkárstvo (ovce) a produkciu výrobkov z ovčieho mlieka. Na poľnohospodársku produkciu sa na území obce zameriava PD.

Lesné hospodárstvo

Lesy tvoria približne 81,32 % z celkovej výmery katastra obce. Nachádzajú sa tu lesy hospodárske, ochranné a pozemky určené na zalesnenie. Lesy sú zmiešané. Z listnatých drevín majú výrazné zastúpenie dub, javor, lipa, topoľ. Z krovín šípka, trnka, husté porasty bazy a maliny.



Na území katastra sa nachádzajú tieto hospodárske súbory:

- Hospodárske lesy

Buk a smrek, prímes borovice, jedle, smrekovca, cenných listnáčov.

- Ochranné lesy

Sú to lesy na nepriaznivých stanovištiach, napr. jedľové bučiny so smrekom. Ochranné lesy sú i lesmi na zabezpečenie ochrany pôdy a v mnohých prípadoch ide o spoločné lesné typy aj pre hospodárske lesy.

- Pozemky určené na zalesnenie

Nachádzajú sa na plochách lesného pôdneho fondu neporastených lesom a funkčne vhodných pre lesné porasty.

Cestovný ruch

Rozvoj cestovného ruchu v obci Petrovice má už položené základy v nasledovných produktoch cestovného ruchu - napr. letná a zimná turistika, chatárenie, chalupárenie, ktoré však treba rozšíriť a rozvíjať, avšak obec samotná nemá vybudovanú turistickú infraštruktúru pre organizovanú turistiku, rozvinutejšia je iba chatárska a chalupárska turistika.. Pre rozvoj cestovného ruchu chýbajú ako ubytovacie zariadenia, tak predovšetkým služby pre turistov.

Cyklotrasy a turistické trasy

Obcou priamo prechádzajú cyklotrasy:

- Petrovice - Pod Skaličným - Štiavnik/rozhľadňa - 46 km
- Petrovice - Pod Skaličným - Štiavnik (okruh) - 44 km
- Petrovice - Štiavnik - Hvozdnica (okruh) - 23 km

V blízkosti sú tiež vyznačené známe trasy:

- | | |
|---|-------|
| - Považská Bystrica | 34 km |
| - Jasenica - Udiča - Nosice - Púchov | 53 km |
| - Plevník/Drienové - Záskanie - Vrchteplá | 40 km |
| - Považ. Teplá - Manín - Záskanie - Plevník (okruh) | 38 km |
| - Podvažie - Jasenica - Papradno - Podjavorník | 56 km |
| - V.n.Mikšová - Hvozdnica - Štiavnik / rozhľadňa | 44 km |
| - Pšurnovice - Petrovice - Pod Skaličným | 30 km |
| - Malá Bytča - vod. nádrž Mikšová (okruh) | 12 km |
| - Kotešová - Veľké Rovné - Turzovka | 52 km |
| - Kotešová - Veľké Rovné - Korňa (okruh) | 71 km |
| - Kotešová - Turzovka - Staškov - Hrubý Buk | 76 km |
| - Turzovka - Čadca | 81 km |
| - Turzovka - Staškov - Hrubý Buk - Korňa (okruh) | 93 km |
| - Kotešová - Svederník - v.n. Hričov - Žilina | 40 km |



Privátne ubytovanie

V obci Petrovice má poskytovateľov privátneho ubytovania. Najčastejšou skupinou návštevníkov obce zo Slovenska sú najmä obyvatelia z Bratislavy, zo zahraničia ide najmä o poľskú a českú klientelu. Ubytovanie na súkromí je jedným z doplnkových príjmov rodín v tomto regióne a vyžaduje si relatívne nízke investície do prestavby domu a návratnosť je pomerne rýchla.

A-1-7 – Poskytovanie sociálnych služieb

Sociálne služby pomáhajú v kritických situáciách jednotlivcom, rodinám alebo určitým skupinám občanov zvládnuť starostlivosť o seba alebo o domácnosť a podporujú tak pozitívnu spoločenskú atmosféru v komunite. Význam sociálnych služieb nie je dôležitý len vzhľadom na množstvo ľudí, ktoré ich potrebuje, ale hlavne preto, že bez ich pôsobenia by časť občanov nemala možnosť podieľať sa na spoločenskom živote, nebolo by možné uplatnenie ich ľudských a občianskych práv a dochádzalo by k ich sociálnemu vylúčeniu.

Sociálne služby pre seniorov sú v každej krajine dôležitou časťou systému sociálnej ochrany a ročne sa vynakladá na systém značná časť finančných prostriedkov. Sociálne služby je možné poskytovať v domácom prostredí formou opatrovateľskej služby, resp. v zariadeniach pre seniorov.

Medzi hlavné trendy v poskytovaní sociálnych služieb patria:

- de-inštitucionalizovanie sociálnych služieb,
- postupné znižovanie kapacity zariadení sociálnych služieb,
- prevádzkovanie zariadení s nízkou kapacitou (zariadenia rodinného typu, zariadenia s kapacitou nižšou než 40 miest),
- transformácia veľkokapacitných zariadení na zariadenia s nižšou kapacitou,
- podpora terénnych a ambulantných sociálnych služieb a sociálnych služieb v zariadeniach s týždenným pobytom,
- individualizácia poskytovania sociálnych služieb na základe osobných potrieb prijímateľov, vymedzenie práv prijímateľa a povinností prevádzkovateľa,
- legitimizovanie kvality sociálnych služieb a formulovanie podmienok, ktoré majú kvalitné služby spĺňať (i keď nie sú známe podmienky hodnotenia kvality sociálnych služieb), rozšírenie spektra poskytovaných sociálnych služieb,
- koncepčný prístup k plánovaniu a stratégii rozvoja sociálnych služieb, komunitnom rozvoji komunitnom pláne a rozvoji terénnych sociálnych služieb ako nástroja poskytovania sociálnych služieb v obci.

(Zdroj: <http://www.shr.sk/pages/casopishumanita/archiv/humanitaplus/P200905.pdf>).



V súlade s uvedenými trendami obec Petrovice vybudovala:

Zariadenie pre seniorov (ZPS)

Spustené do prevádzky v júli 2012 s nasledovnými parametrami:

- nepretržitá opatrovateľská služba,
- kapacita pre 22 klientov – 17 v zariadení pre seniorov a 5 v zariadení s opatrovateľskou službou, klienti sú zo širokého okolia – z okresov Žilina, Považská Bystrica, Bytča, -
- zamestnaných je 8 opatrovateľiek, 1 zdravotná sestra, 1 riaditeľka, všetci zamestnanci sú občanmi obce Petrovice.





V zariadení sú umiestnení aj imobilní klienti. Toto zariadenie je v správe Obce Petrovice.

ZPS bolo vybudované z budovy bývalého MNV, pristavením a nadstavením podlažia. Výstavba bola realizovaná z vlastných prostriedkov obce a bankových úverov a úveru zo ŠFRB.

A-1.8 – Sociálna infraštruktúra (vybavenosť obce):

Kultúra a šport:

- knižnica,
- telocvičňa,
- 2 multifunkčné ihriská.

Zdravotná starostlivosť:

- zariadenie pre seniorov

Služby:

- pošta,
- verejný vodovod s vlastným zdrojom pitnej vody,
- rozvodná sieť plynu,
- predajňa potravinárskeho tovaru,
- predajňa zmiešaného tovaru,
- predajňa nepotravinárskeho tovaru,
- pohostinstvo.



A-1-9 – Ex-post hodnotenie plnenia Strategických rozvojových cieľov predošlého PR.

Cestou k naplneniu dlhodobej vízie rozvoja obce bolo stanovenie a plnenie strategických rozvojových cieľov za účelom zlepšenia kvality života v obci rozvojom infraštruktúry, s dôrazom na potreby občanov a estetický vzhľad obce v oblastiach:

GLOBÁLNYM CIEĽOM ROZVOJA OBCE predošlého PR bola

Komplexná revitalizácia sídla Petrovice v intenciách súčasnej potreby a budúcej všeobecnej prosperity obce.

Hodnotenie plnenia úloh podľa štruktúry akčného plánu napĺňania strategických cieľov predošlého PR:

Cieľ 1 Dobudovať spevnené komunikácie

1.3 Dobudovanie dopravnej a informačnej infraštruktúry

- vybudovať spevnené komunikácie na základe PÚ - **zrealizované na**%

Cieľ 2 Dobudovať technickú infraštruktúru a služby

2.1 Rozšírenie a rekonštrukcia siete verejného osvetlenia

- rekonštruovať a rozšíriť verejné osvetlenie - **zrealizované na**%

2.2 Vybudovanie kanalizácie a ČOV

- vybudovať a kanalizáciu - **zrealizované na**%

- vybudovať ČOV - **zrealizované na**%

Cieľ 3 Rozvoj v sociálnej oblasti a zdravotníctve

3.1 Podpora rozvoja sociálnych služieb

- rozvoj poskytovania sociálnych služieb- **zrealizované na**%

3.2 Podpora rozvoja zdravotníckych služieb

- rozvoj poskytovania zdravotných služieb- **zrealizované na**%



A-2 Analýza vonkajšieho prostredia

A-2-1 – Identifikácia hlavných vonkajších faktorov rozvoja územia a analýzy vplyvu vonkajšieho prostredia na vývoj v obci.

Obec Petrovice je súčasťou Vyššieho územného celku Žilina, (Žilinský samosprávny kraj). Táto časť identifikuje hlavné faktory vonkajšieho prostredia, ktoré priamo alebo nepriamo ovplyvňujú vývoj samotnej obce.

Žilinský samosprávny kraj patrí medzi významné hospodárske regióny s rozvinutým priemyslom. Má 48,8 % ekonomicky aktívnych obyvateľov a miera ekonomickej aktivity dosahuje 58 %.

Priemysel prispieva významnou mierou k hospodárskemu rastu, zamestnanosti a výkonnosti regiónu. Dôležitým ukazovateľom úrovne priemyselnej výroby sú tržby za vlastné výkony a tovar.

Žilinský samosprávny kraj má veľmi dobrú dopravnú polohu v rámci Slovenska na dôležitých medzinárodných a vnútroštátnych komunikáciách. Prechádza ním hlavný cestný ťah z Českej republiky na Ukrajinu i cestné ťahy z Bratislavy a Šiah smerom do Poľska. Organizácia železničnej dopravy predurčuje Žilinský kraj za miesto napojenia železničnej siete Slovenska na celoeurópsky systém. Prepojenie je zabezpečené hlavnou traťou Bratislava - Košice, ktorá prechádza cez Žilinu a traťami zo susedného Poľska a Českej republiky, ktoré prechádzajú Čadcou smerom na Žilinu. Tým sa Žilina stáva dôležitým dopravným uzlom ako regiónu tak Slovenska. Regionálny charakter majú železnice Žilina - Rajec, Čadca - Makov na Kysuciach a Kralovany - Trstená na Orave. Centrálnym uzlom je Žilina s novou zriaďovacou stanicou Teplička nad Váhom. Medzinárodná letecká doprava je lokalizovaná 10 km od centra regiónu v obci Dolný Hričov.

Školstvo reprezentuje sieť školských zariadení. V Žilinskom kraji k 1.1.2022 pôsobí 383 materských škôl, 259 základných škôl, 30 gymnázií, 2 konzervatória, 55 stredných odborných škôl. V krajskom obci má sídlo Žilinská univerzita, v Martine sídli Jesseniova lekárska fakulta Univerzity Komenského Bratislava, v Ružomberku Katolícka univerzita a v Liptovskom Mikuláši Akadémia ozbrojených síl generála Milana Rastislava Štefánika.

Žilinský samosprávny kraj je významný kultúrny región Slovenska a disponuje bohatým kultúrno-historickým potenciálom. Najznámejšími národnými kultúrnymi pamiatkami sú Bytčiansky zámok pôvodne stavaný ako vodný hrad, lesná železnica v Múzeu kysuckej dediny vo Vychylovke, Oravský hrad v Oravskom Podzámku, Slovenské národné múzeum v Martine, prvá budova Matice slovenskej v Martine, lesná úvratňová železnica Chmúra - Tanečník v Oravskej Lesnej, múzeum P. O. Hviezdoslava v Dolnom Kubíne a hrad Strečno pri Žiline. Známa je i ojedinelá ľudová architektúra v Čičmanoch, drevený betlehem v Rajeckej Lesnej, ako aj svetový unikát - drotárska expozícia Považského múzea, umiestnená v Budatínskom zámku. Do zoznamu svetového kultúrneho dedičstva UNESCO je zapísaná osada Vikolínec - pamiatková rezervácia ľudovej architektúry a v Tvrdošíne sa nachádza vzácna pamiatka UNESCO - gotický drevený kostolík z 15. storočia.

Región Žilinského samosprávneho kraja je bohatý na výskyt minerálnych a termálnych vôd, ktoré sa využívajú na liečenie v kúpeľoch Petrovice (pohybová a nervová sústava), Turčianske Teplice (urologické a reumatické ochorenia), Lúčky (ženské ochorenia) a Liptovský Ján (tráviaca sústava a reumatické ochorenia). Minerálne vody sa využívajú aj ako stolové vody Budiš, Fatra a Korytnica. Na rekreačné účely sa využívajú geotermálne vrty v Liptovskom Jáne, Bešeňovej, Rajeckých Tepliciach a Rajci, Oraviciach a Stráňavách, Bešeňovej a Liptovskom Mikuláši – Tatralandia.

(Zdroj: <https://datacube.statistics.sk>).



Najväčším rozvojovým potenciálom regiónu Žilinského samosprávneho kraja je:

- výhodná geografická poloha medzi rýchlorastúcimi regiónmi SR,
- priemyselná tradícia a dobrá exportná výkonnosť, diverzifikovaná odvetvová infraštruktúra s vybudovanou energetickou sieťou,
- dostatok kvalifikovanej pracovnej sily,
- vysoký podiel malého a stredného podnikania v rámci hospodárskej štruktúry,
- vysoká odborná úroveň pracovníkov vo všetkých oblastiach priemyslu, poľnohospodárstva a lesníctva.

Strategické ciele:

- zvýšiť produktivitu a konkurencieschopnosť priemyslu a služieb,
- rozvíjať ľudské zdroje a zvyšovať ich adaptabilitu a vytvárať dostatok nových pracovných miest v odvetviach s vyššou pridanou hodnotou,
- zvyšovať efektívnosť poľnohospodárskej produkcie a kvalitu života vidieckej populácie,
- rozvíjať nové ekologicky orientované služby,
- využiť geotermálne pramene pre ďalší rozvoj tradičného kúpeľníctva.

Očakávané dopady:

- zvýšenie využívania regionálnych zdrojov a vnútorného potenciálu regiónu,
- rast zamestnanosti v sektore služieb,
- vznik nových väzieb medzi sektormi, odvetvami na regionálnej i medzinárodnej úrovni,
- rozvoj vidieka,
- zhodnotenie potenciálu v oblasti poľnohospodárstva a lesného hospodárstva,
- zlepšenie kvality životného prostredia,
- zlepšenie dopravnej infraštruktúry dobudovaním diaľnice,
- zlepšenie kapacít cestovného ruchu.



A-3 Zhodnotenie súčasného stavu

Vízia obce Petrovice

Vízia a posúdenie súčasného stavu v obci pomocou analýzy silných a slabých stránok, príležitostí a ohrození boli pripravené pracovníčkami obce a starostom obce. Vízia obce je vyjadrením želania, aká bude naša obec o 10 rokov.

Vízia by mala byť všeobecná a stručná, vystihujúca ideálny stav. Na druhej strane by mala byť špecifická, vyjadrujúca reálne možnosti obce.

Želáme si, aby v roku 2033 bola obec Petrovice:

- výborná pre život a príťažlivá pre turistov
- s výbornou sociálnou starostlivosťou o starších ľudí
- s dobrými podmienkami na kultúru

A-3-1 Problémová analýza obce

Problémová analýza je výsledkom práce pracovníčok obce a starostu obce Petrovice pre tvorbu PHSR na roky 2023-2029. V tejto etape boli identifikované najväčšie problémy, ktoré z hľadiska ďalšieho rozvoja v súčasnosti obec má. Každý problém má pomenované jeho príčiny a následky.

V obci Petrovice boli pomenované tieto problémy:

(Uvádzame ich v poradí podľa dôležitosti, ako ju určila pracovná skupina obce)

1. Nedostatočný stav dopravy a komunikácie

Príčiny:

- nezrealizované pozemkové úpravy (PÚ)
- nedostatok vybudovaných spevnených komunikácií na základe PÚ
- chýbajúce financie

Následky:

- znížená dopravná dostupnosť
- spomalený rozvoj obce

2. Nevyhovujúca spoločensko-kultúrna oblasť,

Príčiny:

- nerozvinuté kultúrne tradície
- chýba oddychová zóna
- nevypracovaná projektová dokumentácia
- chýbajúce financie
- slabý záujem mládeže o veci verejné

Následky:

- nízka účasť na kultúrnych podujatiach
- trávenie voľného času mimo obec



3. Nedostatočná ochrana pred povodňami

Príčiny:

- potok v obci je nedostatočne regulovaný
- chýba projekt a financie
- potok nie je vo vlastníctve obce
- nejednotnosť občanov v prístupe

Následky:

- škody na majetku
- možnosť záplav

A-3-2 – Analýza silných a slabých stránok, príležitostí a ohrození (SWOT Analýza)

Nasledujúca SWOT analýza sa zameriava na silné a slabé stránky, ako aj na príležitosti a riziká prioritných rozvojových oblastí. Na ich základe budú formulované hlavné rozvojové ciele. Sledovať a vyhodnocovať vývojové trendy v regióne v neustále sa meniacom vonkajšom prostredí, identifikovať trend sociálno-ekonomického rozvoja, alebo smer vývoja a vnímať ho ako príležitosť alebo hrozbu, je v súčasnosti pre obec Petrovice nevyhnutnosťou. To, čo sa na prvý pohľad zdá ako príležitosť, ňou vo vzťahu k zdrojom obce, kultúre, ľudským zdrojom, životnému prostrediu a hospodárstvu, uplatňovanej stratégii, to príležitosťou vôbec nemusí byť.

Nástrojom pre celkovú analýzu vonkajších a vnútorných činiteľov je SWOT analýza. Predstavuje kombináciu dvoch analýz, S - W a O - T. Účelom SWOT analýzy je posúdenie vnútorných predpokladov obce k uskutočneniu určitého rozvojového zámeru a podrobenie rozboru i vonkajších príležitostí a obmedzení určované potrebami obyvateľov a subjektov v rámci obce. Na jej základe môže obec prikrčiť k formulácii špecifických rozvojových a strategických cieľov.

Poznámka - definícia SWOT:

- Silné stránky (**S**trengths) – interné / vnútorné atribúty / vlastnosti organizácie, ktoré jej môžu napomôcť k dosiahnutiu cieľa,
- Slabé stránky (**W**eaknesses) - interné / vnútorné atribúty / vlastnosti organizácie, ktoré sťažujú dosiahnutie cieľa
- Príležitosti (**O**pportunities) – externé podmienky, ktoré môžu dopomôcť organizácii k dosiahnutiu cieľa
- Ohrozenia (**T**hreats) – externé podmienky, ktoré môžu sťažiť organizácii dosiahnutie cieľa

SWOT ANALÝZA



Pozornosť treba venovať oblastiam, v ktorých má obec najviac silných stránok, alebo oblastiam, v ktorých sa vzhľadom na veľkú príležitosť a potenciálnu návratnosť investícií ukazuje efektívne vytvorenie nových silných stránok. Príklady z praxe uvádzajú, že i málo rozvinutý región má popri slabých miestach aj silné miesta, ktoré pokiaľ dokáže správne identifikovať a využiť, vytvárajú predpoklady pre trvalý a vyrovnaný sociálno-ekonomický rozvoj. Nasledujúce SWOT analýzy, (schémy), prezentujú pohľad obyvateľov a poslancov na silné a slabé stránky obce Petrovice a kvalitu života v obci.



A-3-2-1 – Hospodárstvo, vedecko technický rozvoj a rozvoj podnikania

		Užitočné pre dosiahnutie cieľa		Škodlivé pre dosiahnutie cieľa	
		Silné stránky	body	Slabé stránky	body
Vnútorne	atribúty organizácie	dobrá poloha obce vzhľadom na dostupnosť od Bytče, Žiliny, ČR	1	nerozvinutý pracovný trh v obci a v celej lokalite Horného Považia	1
		rozvojové plochy vo vlastníctve obce v KÚ Petrovice a Setechov	1	hospodárska základňa obce Petrovice slabo rozvinutá	1
		narastajúci počet obyvateľov	1	nedostatok výrobných zariadení v obci má vplyv na nižšiu ponuku pracovných príležitostí	1
		dobrá vzdelanostná úroveň obyvateľov	1	nízke možnosti zamestnania v obci	1
		veľa živnostníkov a niekoľko právnických podnikateľských subjektov	1	útlm stavebnej výroby	1
		obec má postavenie rezidentného sídla v blízkosti okresného mesta	1	stagnácia podnikateľskej sféry a nezáujem mladých ľudí o podnikanie	1
		obec má prevádzky občianskej vybavenosti	1	vyššia miera nezamestnanosti žien, mladých ľudí a ľudí po 50-tke	1
		relatívna blízkosť hospodárky silných priemyselných miest a výrobných centier Žilina, Bytča, Považská Bystrica	1	nízke priemerne mzdy v poľnohospodárstve	1
		poľnohospodárska výroba	1		
			Spolu:	9	
Vonkajšie	atribúty prostredia	Príležitosti	body	Ohrozenia	body
		dobrá poloha obce vzhľadom na Bytču, Žilinu, Považskú Bystricu, ČR	1	administratívna náročnosť získavania finančných prostriedkov zo štrukturálnych fondov EU	1
		všeobecná podpora rozvoja tradičných foriem výroby	1	nepredvídateľné legislatívne zmeny, zmeny v daňovej politike neúmerne zaťažujúce podnikateľov	1
		rozvoj environmentálnych technológií využiteľných na území obce	1	cenová inflácia / pokles hodnoty eura	1
		možnosť získania finančných prostriedkov z eurofondov	1	neochota zapájania sa samospráv, organizácií, podnikateľov do vzájomnej spolupráce	1
				nízka motivácia obyvateľstva k rozvoju podnikateľských aktivít - poskytovaním služieb na území obce sa dá ťažko užiť	1
				nedostatočná podpora malých a stredných podnikov zo strany štátu	1
				hrozba recesie a s ňou spojenému zvýšeniu nezamestnanosti	1
	Spolu:	4		Spolu:	7



A-3-2-2 – Doprava a komunikácie

		Užitočné pre dosiahnutie cieľa		Škodlivé pre dosiahnutie cieľa	
		Silné stránky	body	Slabé stránky	body
Vnútorne atribúty organizácie	obec pripojená prostredníctvom ciest 018082 (Setechov) a E3,5653 (Petrovice) na nadradenú cestnú sieť E442 od Bytče a Žiliny do ČR a následne na diaľnicu D1	1		nedostatok parkovacích plôch v intraviláne	1
	vybudovaná cestná sieť v zastavanom území obce	1		absencia vyčlenených plôch pre parkovanie ťažkých vozidiel	1
	relatívne dobrá vysporiadanosť pozemkov	1		nedostatočné pokrytie chodníkmi pre peších	1
	vysporiadané pozemky v prospech obce pre ďalšie IBV a infraštruktúru	1		kolízie chodcov s dopravou v stiesnených úsekoch pôvodnej starej zástavby obce	1
	dostatočné pokrytie zastávkami SAD	1		absencia spevnených komunikácií v extraviláne	1
	vlaková stanica v Bytči (6km)	1		najbližšia čerpacia stanica pohonných látok Slovnaft 6km v Bytči	1
	cyklotrasa pre cykloturistiku – modroznačený okruh Štiavnickou a Petrovickou dolinou	1		nedostatok finančných prostriedkov na údržbu technickej infraštruktúry	1
	existencia viacerých cyklotrás	1			
		Spolu:	8		Spolu:
Vonkajšie atribúty prostredia	Priležitosti	body		Ohrozenia	body
	budovanie a rekonštrukcia miestnych komunikácií a chodníkov pre peších	1		nárast osobnej dopravy občanov obce	1
	realizácia a doplnenie dopravného značenia	1		zvyšujúce sa náklady na údržbu a opravy cestnej infraštruktúry	1
	využitie prostriedkov zo štrukturálnych fondov EU	1		malá miera podpory obcí zo strany štátu	1
	vybudovanie spevnených komunikácií na základe pozemkových úprav	1		administratívna náročnosť získavania finančných prostriedkov zo štrukturálnych fondov EU	1
	využitie geografickej polohy územia z hľadiska príľahlých dopravných koridorov, (E442 Bytča - ČR, 6 km diaľnica D1 Žilina-Bratislava)	1		nevýhodné podmienky čerpania úverových zdrojov z komerčných bánk	1
	pasportizácia miestnych komunikácií	1		chýbajúce partnerstvá	1
	Spolu:	6		Spolu:	6



A-3-2-3 – Technická infraštruktúra a služby

		Užitočné pre dosiahnutie cieľa		Škodlivé pre dosiahnutie cieľa	
		Silné stránky	body	Slabé stránky	body
Vnútorne atribúty organizácie	dobré pokrytie signálom mobilných operátorov	1	horší technický stav nadzemnej elektrickej rozvodnej siete	1	
	prevádzka Slovenskej pošty a.s.	1	obec nedisponuje žiadnymi energetickými výrobnými zariadeniami	1	
	dva cintoríny: 1 v časti Setechov, 1 v časti Petrovice	1	nedobudované chodníky pre peších	1	
	kaplnka, ktorá slúži ako dom smútku	1	nedostatok finančných prostriedkov na údržbu existujúcej infraštruktúry	1	
	vybudovaný vodovod s vlastným zdrojom pitnej vody Setechov, verejný vodovod	1	nízke možnosti zamestnania v obci	1	
	zásobovanie elektrickou energiou s dostatočným počtom transformátorových staníc	1			
	obec je plynofikovaná	1			
	vybudovaná sieť obecného rozhlasu	1			
	vybudovaná, rozšírená a zrekonštruovaná sieť verejného osvetlenia	1			
		Spolu:	9		Spolu:
Vonkajšie atribúty prostredia	Príležitosti	body	Ohrozenia	body	
	úprava regulácie potoka pred povodňami	1	nevýhodné podmienky čerpania úverových zdrojov z komerčných bánk	1	
	možnosť získania finančných prostriedkov z Európskeho fondu regionálneho rozvoja (EFRR)	1	stavebné a legislatívne prekážky	1	
	vytváranie partnerstiev - podnikatelia, mimovládne organizácie, samospráva, štátna správa pri riešení rozvoja obce formou zapojenia do miestnej akčnej skupiny (MAS)	1	malá miera podpory obcí zo strany štátu	1	
		1	nedostatočná regionálna spolupráca a chýbajúce partnerstvá	1	
	Spolu:	4		Spolu:	4



A-3-2-4 – Sociálna oblasť a zdravotníctvo

		Užitočné pre dosiahnutie cieľa		Škodlivé pre dosiahnutie cieľa	
		Silné stránky	body	Slabé stránky	body
Vnútorne atribúty organizácie	nárast populácie		1	nedostatočná podpora osobnej starostlivosti o deti pri zosúlaďovaní pracovného a rodinného života	1
	tradícia náboženských podujatí		1	nedostatok priestorov pre mládež a dorast, na voľnočasové aktivity	1
	zabezpečená opatrovateľská služba vo vybudovanom ZPS		1	nedostatočná úroveň klubovej činnosti	1
	plnenie funkcie osobitného príjemcu sociálnych dávok		1	nedostatok zdrojov na skvalitňovanie sociálneho zázemia	1
	dohľad nad nesvojprávnymi občanmi v spolupráci s príslušnými štátnymi orgánmi		1	neobývané a schátralé rodinné domy	1
	organizovanie stretnutí dôchodcov		1	do budúcnosti negatívny demografický vývoj a zdravotný stav obyvateľstva	1
	lekáreň v Bytči (6km)		1		
	lekárska pohotovosť v Bytči (6km), Žiline (23km)		1		
	Spolu:	8		Spolu:	6
Vonkajšie atribúty prostredia	Priležitosti	body		Ohrozenia	body
	zabezpečenie návštevy všeobecného lekára aspoň 1krát týždenne do obce		1	rast počtu obyvateľov v seniorskej kategórii	1
	možnosť rozšírenia služieb pre seniorov a sociálne odkázaných občanov		1	zvyšujúci sa počet klientov odkázaných na pomoc iných nesystematickou preventívnou prácou v prirodzenom rodinnom a otvorenom prostredí	1
	podpora rozvoja sociálnych služieb		1	zhoršujúca sa sociálna situácia niektorých skupín obyvateľstva	1
	zlepšiť podmienky osobnej starostlivosti o deti		1	prehlbovanie chudoby u niektorých skupín populácie a reprodukcia chudoby	1
	vytvorenie spoločenských a klubových priestorov pre rôzne záujmové skupiny obyvateľstva		1	zvyšujúce sa finančné náklady na poskytovanie sociálnych služieb	1
	rozvoj ponuky obchodných a reštauračných služieb		1		
	Spolu:	6		Spolu:	5



A-3-2-5 – Školstvo, kultúra a šport

		Užitočné pre dosiahnutie cieľa		Škodlivé pre dosiahnutie cieľa	
		Silné stránky	body	Slabé stránky	body
Vnútročné atribúty organizácie	existencia ZŠ, MŠ, ŠJ a ŠKD priamo v obci		1	absencia jasíel	1
	existencia detského dopravného ihriska v areáli ZŠ		1	absencia vzdelávacích aktivít organizovaných obcou	1
	dostatok plôch pre pohybové aktivity detí a disponibilná plocha pre prípadné rozšírenie. K dispozícii 2 multifunkčné ihriská, (1 Petrovice, 1 Setechov), s umelou trávou, osvetlením a oplotením futbalového ihriska		1	nevyužitý prírodný potenciál pre cestovný ruch, telovýchovu a šport	1
	predpoklad zvyšovania počtu detí vo vekovej skupine od 0 do 4 rokov		1	do budúca nepostačujúca kapacita MŠ	1
	existencia Kultúrneho domu so spoločenskou sálou a javiskom priamo v obci		1	nedostatočná kapacita KD pre celoobecné podujatia	1
	RK Kostol narodenia panny Márie a kaplnky Barborka v časti Petrovice, kaplnka zasvätená Panne Márii Pomocnici kresťanov v časti Setechov, ktorá slúži aj ako Dom smútku		1	nedostatočná modernizácia a elektronizácia obecnej knižnice	1
	obecná knižnica		1	absencia múzea ľudovej kultúry, "izby ľudových tradícií" ...a pod.	1
	v obci pôsobia viaceré záujmové organizácie, združenia a spolky s bohatou tradíciou		1		
	obec je rodiskom maliara Ladislava Treskoňa a speváčky a lekárky Marcely Laiferovej. Čestným občanom obce je svetoznámy mím prof. Milan Sládek.		1		
	existencia 2 multifunkčných ihrísk, (1 Petrovice, 1 Setechov), s umelou trávou, osvetlením a oplotením futbalového ihriska		1		
	podmienky pre zjazdové lyžovanie – stredisko Kvarta s tromi lyžiarskymi vlekmí		1		
	cykloturistika – modroznačený okruh Štiavnickou a Petrovickou dolinou		1		
	pešia turistická trasa Javorníkmi: Petrovice – sedlo Slatina (2 hod. 45 min.) – Čerenka (3 hod. 30 min.), prevýšenie: 560 m – Trasa začína v strede obce na rázcestí ciest do miestnej časti Setechov a Petrovickej doliny. Pokračuje po zelenej turistickej značke do Petrovickej doliny okolo rieky Petrovička. Z cesty sa po zelenej turistickej značke odbočí vpravo do lesa a pokračuje sa okolo sedla Slatina (946 m n. m.) do cieľa trasy – Čerenka (935 m n. m.)		1		
	Spolu:	13		Spolu:	7



Program hospodárskeho a sociálneho rozvoja obce Petrovice
na roky 2023 – 2029

Vonkajšie atribúty prostredia	Priležitosti	body	Ohrozenia	body
	rekonštrukcia školskej infraštruktúry	1	vplyv nežiadúcich javov na deti a mládež (závislosti, konzumný spôsob života, ...a pod.)	1
	zefektívnenie spolupráce s krajským mestom na regionálnej úrovni	1	nárast mravnej a sociálnej ohrozenosti mládeže	1
	zefektívnenie spolupráce s okolitými obcami na regionálnej úrovni, obnova zanikajúcich tradícií	1	absencia systémovej podpory talentovanej mládeže na regionálnej a celoslovenskej úrovni	1
	vydanie multimediálnych propagačných materiálov o obci, jej kultúrnom dedičstve a tradícii	1	nedostatočne rozvinutá cezhraničná spolupráca v regióne	1
	vytváranie územných a priestorových podmienok pre realizáciu rozličných športových, rekreačných a oddychových aktivít	1		
	prispôsobenie existujúcich športovísk, najmä so zameraním na deti a mládež	1		
	možnosť získania finančných prostriedkov z eurofondov	1		
	Spolu:	7	Spolu:	4



A-3-2-6 – Životné prostredie

		Užitočné pre dosiahnutie cieľa		Škodlivé pre dosiahnutie cieľa	
		Silné stránky	body	Slabé stránky	body
Vnútorne atribúty organizácie	kvalitná legislatíva, (VZN) pre nakladanie s KO a DSO	1		potreba čistenia korýt miestnych potokov	1
	Zabezpečený odvoz TKO a DSO	1		lesné porasty smreka postihnuté kôrovcom s následkom vynútenej ťažby a nadmerného odlesňovania	1
	obec je plynofikovaná, kúrenie uhlím, drevom a vykurovacími olejmi je minimálne	1		v obci sa nenachádzajú objekty živočíšnej výroby ani poľné hnojiská	1
	v obci nie sú evidované žiadne prieskumné územia, chránené ložiskové územia ani dobývacie priestory	1		nie všetci obyvatelia separujú odpad	1
	vybudované hydromelioračné úpravy na poľnohospodárskej pôde	1		stredný stupeň úniku radónu	1
	lesné pozemky majú súvislé lesné porasty rôznych vekových kategórií	1			
	hustá sieť vodných tokov	1			
	vysoký podiel zelene v obci a okolí	1			
	všade v okolí obce je atraktívna príroda	1			
	obec má vybudovanú kanalizáciu s pripojením do ČOV a vodovod (Sevak)	1			
		10		Spolu:	5
Vonkajšie atribúty prostredia		Priležitosti	body	Ohrozenia	body
	regulácia korýt miestnych potokov a revitalizácia ich okolia	1		zhoršujúci sa stav životného prostredia v dôsledku nadmernej hospodárskej činnosti v regióne	1
	zvýšenie právneho povedomia obyvateľstva v oblasti životného prostredia	1		potenciálna nízka ochota obyvateľov podieľať sa na separácii TKO a riešení problémov so zeleným odpadom	1
	lepšia osвета v oblasti separácie, aj u detí	1		zhoršovanie zdravotného stavu obyvateľstva vo vzťahu s nárastom počtu alergénov	1
	výstavba oddychových zón a stanovišť	1		úbytok biodiverzity v prírode	1
	rozvoj ekologického poľnohospodárstva	1		chýbajúce partnerstvá	1
	väčšie % využitia obnoviteľných zdrojov energie	1		klimatické zmeny	1
	doplniť pasportizáciu zelene na pozemkoch vo vlastníctve obce	1		vysoká spotreba umelých obalov / plasty	1
	rozvoj ekologického poľnohospodárstva	1		znečisťovanie prostredia	1
	možnosť získania finančných prostriedkov z eurofondov	1		prírodné katastrofy	1
				vojenské konflikty	1
	Spolu:	9	Spolu:	10	



A-3-2-7 – Cestovný ruch

		Užitočné pre dosiahnutie cieľa		Škodlivé pre dosiahnutie cieľa	
		Silné stránky	body	Slabé stránky	body
Vnútorne atribúty organizácie	dobré cestné spojenie s okresnými mestami Bytča, Považská Bystrica a krajským mestom Žilina a dobré prepojenie obecnej komunikácie na hlavnú cestnú sieť a diaľnicu D1	1		absencia historických kultúrnych pamiatok	1
	existencia cyklotrás v regióne	1		nedostatočne rozvinutý cestovný ruch vzhľadom na potenciál obce	1
				nedostatok až absencia stravovacích zariadení, kaviarne, cukrárne	1
				nedostatočná spolupráca obcí v rámci regiónu pri príprave, ponuke a propagácii	1
				nedostatok kapitálu a záujmu o investície do rozvoja CR	1
		Spolu:	2		Spolu:
Vonkajšie atribúty prostredia	Príležitosti	body		Ohrozenia	body
	možnosť rozvoja oddychovej turistiky	1		neochota ľudí investovať a začať podnikateľské aktivity v oblasti cestovného ruchu	1
	možnosti budovania cykloturistických a náučných chodníkov	1		nedostatok vlastných prostriedkov a náročné získavanie úverových zdrojov	1
	príležitosť rozvoja rodinnej rekreácie	1		blízkosť iných známejších a vyhľadávaných destinácií v oblasti cestovného ruchu	1
	spracovanie multimediálnych propagačných materiálov o obci v rôznych jazykoch	1			
	zvýšená propagácia obce elektronickou a tlačou formou	1			
	možnosť zriadenia menších ubytovacích zariadení v okrajových častiach obytnej zóny a z neobývaných domov	1			
	6			Spolu:	3



A-3-3 – Analýza súčasného stavu v obci

A-3-3-1 - Zhodnotenie hlavných disparít a faktorov rozvoja obce

Disparity identifikujú hlavné prekážky v rozvoji obce smerom k naplneniu vízie. Zdrojom pre určenie disparít je porovnanie slabých stránok a ohrození.

Faktory rozvoja sú charakteristiky obce alebo vonkajšieho prostredia, ktoré budú podporovať ďalší rozvoj obce smerom k naplneniu vízie. Zdrojom pre určenie faktorov rozvoja je porovnanie silných stránok a príležitostí.

Hlavné disparity rozvoja obce:

- **Nedostatočný stav dopravy a komunikácie** - nedostatok vybudovaných spevnených komunikácií na základe PÚ a chýbajúca oddychová zóna brzdia rozvoj medziľudských vzťahov, spoločenského a komunitného života.
- **Nevyhovujúca spoločensko-kultúrna oblasť** - nezáujem mládeže o veci verejné a nízky záujem o kultúrne tradície a folklór.
- **Nedostatočná ochrana pred povodňami** - nezrealizovaná dostatočná úprava brehov miestneho potoka.

Hlavné faktory rozvoja obce:

- vysporiadané pozemky sú dobrou podmienkou pre rozvoj výstavby v obci
- turistika – rozvoj služieb pre turistov (cyklotrasy)
- zvýšenie kvality a dostupnosti dopravnej infraštruktúry,
- možnosť využívania európskych štrukturálnych a investičných fondov v programovom období 2023-2029 a iných doplnkových zdrojov financovania pre rozvojové zámery,
- posilňovanie kapacity a efektivity verejnej správy,
- vytváranie synergických efektov pri využívaní rozvojových faktorov prostredníctvom partnerstva so strategickými sociálno-ekonomickými partnermi obce aj pri vytváraní podmienok pre rozvoj obce a regiónu,
- rozvoj poskytovania sociálnych služieb.



Časť B - Strategická časť

B-1 Vízia

Obec Petrovice bude príjemným a pokojným miestom pre bývanie letnú aj zimnú turistiku a športové vyžitie s kvalitnou infraštruktúrou, základnou občianskou vybavenosťou a spoločenským životom. Rozvoj obce sa sústreďí na zlepšovanie podmienok pre bývanie a podporu aktivít v oblasti cestovného ruchu. V súvislosti s rozvojom cestovného ruchu sa bude snažiť aj o čo najlepšie prezentovanie svojich kultúrnych tradícií a zvyklostí v duchu rozvoja kultúrneho povedomia nielen vo svojom regióne, ale aj za hranicami Slovenskej republiky. Do šírenia kultúrnych hodnôt sa budú zapájať hlavne kultúrne spolky orientujúce sa na prezentáciu tradičných remesiel a zvyklostí. Vízia bude pokračovaním kresťanských a rodinných tradícií v rozvoji a živote obce. Obec bude prítiahľivým a vyhľadávaným miestom pre bývanie ako aj návštevníkov.

Želáme si, aby v roku 2033 bola obec Petrovice:

- výborná pre život a prítiahľivá pre turistov
- s výbornou sociálnou starostlivosťou o starších ľudí
- s dobrými podmienkami na kultúru

B-2 Poslanie

Poslanie vyjadruje základný dôvod existencie obce Petrovice a odpovedá na tri otázky:

- čo obec robí?
- prečo to robí?
- pre koho to robí?

Predpokladom zabezpečenia služieb obyvateľom obce, podnikateľom či turistom a iným návštevníkom, ako aj celkový plynulý chod samosprávy a jej orgánov je ich riadenie a realizácia. Samospráva obce Petrovice disponuje majetkom – budovami, pozemkami, bytovými a nebytovými priestormi. Efektívne spravovanie aktív takéhoto rozsahu a zabezpečovanie jeho maximálnej výnosnosti je možné len za predpokladu existencie prehľadnej a aktuálnej evidencie, ktorá slúži vedeniu obce a poslancom obecného zastupiteľstva pri rozhodovaní. Významnú úlohu zohráva aj odborné vzdelávanie zamestnancov úradu s cieľom zabezpečiť ich ďalší profesionálny rast, vedúci k zvýšeniu kvality samosprávou poskytovaných služieb.

Medzi významné činnosti patria zasadnutia orgánov obce, ktoré rozhodujú o všetkých dôležitých zmenách, ktoré sa premietajú do života obce, napr. prostredníctvom všeobecne záväzných nariadení.

Jedným zo základných predpokladov rozvoja obce je dodržiavanie zákonnosti a pravidiel miestnej samosprávy, ochrana života a osobného majetku občanov, ale aj životného prostredia.



B-3 Strategické zámery podľa cieľov

B-3-1 Hlavný cieľ – Zvýšiť kvalitu života občanov

Cieľ 3-1-1 - Dobudovať a udržiavať občiansku a dopravnú infraštruktúru

Cieľ 3-1-2 - Rozvoj možností trávenia voľného času v obci

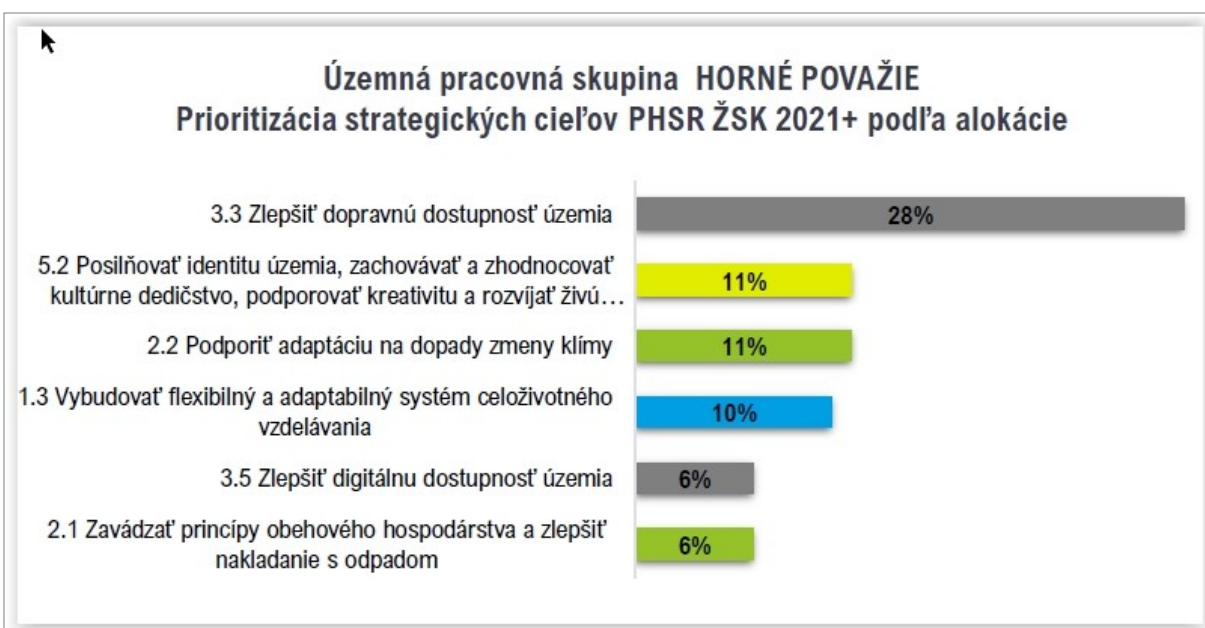
B-3-2 Hlavný cieľ PHSR ŽSK 2021+

Zlepšiť kvalitu života obyvateľov, rešpektovať limity životného prostredia a zhodnocovať svoj potenciál. Zvýšiť inovačnú výkonnosť ekonomiky a využívať inovatívne a udržateľné riešenia pre zabezpečenie sociálnej stability. Ekonomické ukazovatele a indikátory kvality života v regiónoch kraja priblížiť k priemeru EÚ.

B-3-2-1 - Strategické ciele PHSR ŽSK 2021+

1. Rozvíjať prostredie pre ekonomiku založenú na inováciách a podpore celoživotného vzdelávania
2. Zachovať prírodné hodnoty a biodiverzitu a podporiť adaptáciu na dopady zmeny klímy
3. Infraštruktúra podporujúca udržateľnú mobilitu a technická vybavenosť zlepšujúca kvalitu života
4. Dosiahnuť udržateľnú kvalitu života podporenú dostupnosťou služieb
5. Atraktívne, konkurencieschopné a udržateľné regióny

B-3-2-1 - Územná pracovná skupina HORNÉ POVAŽIE - Prioritizácia strategických cieľov PHSR ŽSK 2021+ podľa alokácie



(Zdroj: PHSR ŽSK 2021+)



**B-3-2-2 - Súlad cieľov PHSR obce Petrovice so strategickými cieľmi
PHSR ŽSK 2021+**

Ciele obce Petrovice	Strategické ciele ŽSK		
	Cieľ 3: Infraštruktúra podporujúca udržateľnú mobilitu a technická vybavenosť zlepšujúca kvalitu života	Cieľ 4: Dosiagnuť udržateľnú kvalitu života podporenú dostupnosťou služieb	Cieľ 5: Atraktívne, konkurencieschopné a udržateľné regióny
Cieľ 1: Dobudovať a udržiavať občiansku a dopravnú infraštruktúru	X	X	
Cieľ 2: Rozvoj možností trávenia voľného času v obci		X	X

Poznámka: Súlad medzi cieľmi PHSR obce Petrovice a prioritnými oblasťami PHSR ŽSK 2021+ je uvedený značkou „**X**“.



B-4 Formulácia a návrh stratégie

Strategický plán hospodárskeho a sociálneho rozvoja obce pre uvažované obdobie predstavuje analýzy a opatrenia. V každom období niektoré opatrenia podmieňujú realizovanie iných. Niektoré sa musia považovať za dôležitejšie pre havarijný stav predmetnej veci, niektoré sú ešte prednostnejšie z hľadiska potrieb a záujmu niektorej skupiny obyvateľov.

Limitujúcim faktorom je dostatok finančných prostriedkov, avšak ich nedostatok nemôže byť dôvodom pre nestanovenie strategického cieľa. Už jeho samotná definícia môže napomôcť smerovaniu rozvoja. Pri spracovaní vychádzajúc z prieskumu a analýzy existujúceho stavu, pri zachovaní princípov všeobecného konsenzu a vzájomnej vyváženosti, považujú za prioritné rozvojové oblasti (Osi) nasledovné tri kľúčové priority rastu:

- **inteligentný rast** ktorý je založený na efektívnych investíciách do vzdelávania, výskumu a inovácií,
- **udržateľný rast**, vďaka prechodu na nízko uhlíkové hospodárstvo a zameranie sa na konkurencieschopné odvetvia priemyslu,
- **inkluzívny rast**, s dôrazom na tvorbu pracovných miest a znižovanie.

K základným predpokladom realizácie stratégie programu patrí:

- integrovaný prístup (kombinovanie investícií, prierezové riešenie problémov)
- majetkové vysporiadanie vlastníckych vzťahov
- dostatočné financovanie prenesených kompetencií štátnej správy na samosprávu zo štátneho rozpočtu.

Pri realizácii stratégie bude zároveň kladený dôraz na rešpektovanie princípov udržateľného rozvoja a podporu synergie medzi ekonomickým, sociálnym a environmentálnym prostredím. Významným faktorom zabezpečenia a zlepšenia kvality sídelného prostredia budú mať aj dopravné projekty vytvárajúce predpoklady inteligentného a inkluzívneho rastu. Udržateľný rast sa zakladá na: ochrane životného prostredia, znížení emisií a zachovaní biologickej rozmanitosti; zavedení efektívnych inteligentných rozvodov elektrickej energie využívajúcich informačné a telekomunikačné technológie.

Významným faktorom inkluzívneho rastu je spokojnosť obyvateľov a ich ochota podieľať sa na ňom. Úzko s tým súvisí rozvoj športu, voľnočasových aktivít, aktívneho trávenia voľného času, relaxu, zábavy, kultúry, umenia. Sú to aktivity, ktoré podporujú kreativnosť a ktoré by boli zohľadňovali potreby všetkých vekových kategórií a boli im súčasne dostupné.



Formulár č. S3

Zápis o verejnom prerokovaní strategického dokumentu

Názov dokumentu: Program hospodárskeho a sociálneho rozvoja obce Petrovice

Pripomienkovanie realizoval: odborný útvar samosprávy

Termín pripomienkovania: –

Oznam uverejnený: www.obecpetrovice.info, / úradná tabuľa obce

Text dokumentu k dispozícii: áno

Spôsob doručenia pripomienok: poštou, e-mailom
poštou, do schránky, e-mailom a pod.

Priamo oslovené subjekty: neboli oslovené
komisie...a pod.

Pripomienka č. 1

Text pripomienky:

.....

Pripomienka sa týka časti dokumentu:

Zaslal:, dňa:, kontakt:

Zdôvodnenie zasielateľa:

Vyjadrenie odborného útvaru:

pripomienku akceptujeme/neakceptujeme.... zdôvodnenie odborného útvaru:

.....

Pripomienka č. 2, 3 ...n

sú doložené v prílohe

Počet pripomienok: celkový počet: 0 akceptované: 0

Zápis vypracoval:,

meno, funkcia, dňa, podpis



Časť C – Programová časť

Úlohou programovej časti je premietnuť jednotlivé strategické ciele (zámery) spolu s navrhovanými opatreniami a aktivitami do programovej štruktúry.

Formulár č. P1

Cieľ 1	Dobudovať občiansku a dopravnú infraštruktúru				
Opatrenie 1-1	Podpora rozvoja obchodných a komerčných služieb v obci.				
Aktivita 1-1-1	Obdobie realizácie	Zodpovedná inštitúcia	Partner / i	Výška financií v €	Zdroj financií
Prenájom obecných priestorov na poskytovanie služieb, úprava predajných miest.	2025-2029	Obec	---	3 000,-	EÚ, Obec, SR
Merateľný ukazovateľ:	Prenájom obecných priestorov a úprava predajných miest.				
Opatrenie 1-2	Zabezpečiť vybudovanie cintorínskeho chodníka, oplatenie cintorínov, vybudovanie urnového hája.				
Aktivita 1-2-1	Obdobie realizácie	Zodpovedná inštitúcia	Partner / i	Výška financií v €	Zdroj financií
Vytvorí sa materiálne finančné a personálne podmienky	2023-2029	Obec	---	60 000,-	EÚ, Obec
Merateľný ukazovateľ:	Vybudovanie cintorínskeho chodníka, oplatenia cintorínov a urnového hája.				
Opatrenie 1-3	Zabezpečiť počas celého roka bezpečnú a plynulú prejazdnosť všetkých obecných komunikácií.				
Aktivita 1-3-1	Obdobie realizácie	Zodpovedná inštitúcia	Partner / i	Výška financií v €	Zdroj financií
Vykoná sa pravidelná údržba komunikácií, (pluhovanie a posyp v zimnom období, čistenie a opravy vozovky v jarých mesiacoch, zabezpečia sa drobné opravy).	2024-2029	Obec	---	50 000,-	Obec
Merateľný ukazovateľ:	Plynulá prejazdnosť komunikácií				
Opatrenie 1-4	Obnova a modernizácia zariadení základného školstva.				
Aktivita 1-4-1	Obdobie realizácie	Zodpovedná inštitúcia	Partner / i	Výška financií v €	Zdroj financií
Modernizácia vnútorného vybavenia základnej školy. Materiálno technické vybavenie.	2024-2029	Obec	---	320 000,-	Obec
Merateľný ukazovateľ:	Modernizácia vnútorného vybavenia základnej školy.				
Opatrenie 1-5	Revitalizácia a úprava korýt vodných tokov.				
Aktivita 1-5-1	Obdobie realizácie	Zodpovedná inštitúcia	Partner / i	Výška financií v €	Zdroj financií



Program hospodárskeho a sociálneho rozvoja obce Petrovice
na roky 2023 – 2029

Priebežné spevňovanie brehov tokov v intraviláne obce, rekonštrukcia zábradlia toku	2024-2029	Obec	- - -	10 000,-	Obec
Merateľný ukazovateľ:	Zrekonštruované zábradlie.				
Opatrenie 1-6	Zabezpečiť zníženie produkovaných emisií hlavným zdrojom znečistenia – domácnosti.				
Aktivita 1-6-1	Obdobie realizácie	Zodpovedná inštitúcia	Partner / i	Výška financií v €	Zdroj financií
Poradenskou činnosťou motivovať k obmedzeniu spaľovania fosílnych palív a prechodu na alternatívne zdroje vykurovania.	2024-2029	Obec	- - -	7 000,-	Obec
Merateľný ukazovateľ:	Zníženie produkovaných emisií.				



Formulár č. P2

Cieľ 2	Rozvoj možností trávenia voľného času v obci				
Opatrenie 2-1	Zapájanie občanov do voľnočasových aktivít, aktívneho trávenia voľného času, relaxu, zábavy, kultúry, umenia a rôznych spoločných obecných projektov.				
Aktivita 2-1-1	Obdobie realizácie	Zodpovedná inštitúcia	Partner / i	Výška financií v €	Zdroj financií
Organizovanie voľnočasových aktivít zameraných na šport, kultúru, ale aj verejnoprospešné aktivity, (napr. organizovaním športových dní a turnajov v rôznych športoch na obecných multifunkčných ihriskách, alebo	2025-2029	Obec	- - -	14 000,-	Obec
Merateľný ukazovateľ:	Zapojenie občanov do voľnočasových aktivít - odhad v %				
Opatrenie 2-2	Vytváranie materiálnych a finančných podmienok na rozvoj rekreačného športu v obci, podpora organizácie športových podujatí regionálneho významu, podpora športových aktivít zdravotne postihnutých občanov a seniorov.				
Aktivita 2-2-1	Obdobie realizácie	Zodpovedná inštitúcia	Partner / i	Výška financií v €	Zdroj financií
Zabezpečenie personálnych kapacít. Zabezpečenie materiálno-technického a finančného vybavenia.	2023-2029	Obec	- - -	60 000,-	EÚ, Obec
Merateľný ukazovateľ:	Vytvorenie podmienok - áno / nie				
Opatrenie 2-3	Podporovať rozvoj cestovného ruchu a remesiel v obci s orientáciou na prírodné danosti a tradície.				
Aktivita 2-3-1	Obdobie realizácie	Zodpovedná inštitúcia	Partner / i	Výška financií v €	Zdroj financií
Vytvorí sa materiálne, finančné a personálne podmienky pre rozvoj cestovného ruchu a remesiel v obci. Nadviaže sa spolupráca so susednými obcami, podnikateľskými subjektami a obyvateľmi obce pri prezentácii tradičných remesiel.	2023-2029	Obec	- - -	10 000,-	EÚ, Obec
Merateľný ukazovateľ:	Vytvorenie podmienok - áno / nie				
Opatrenie 2-4	Spracovať kalendár kultúrnych podujatí na celý rok, tento priebežne aktualizovať. Rozšíriť žánrovú ponuku s orientáciou na hodnotný kultúrny prínos.				



Program hospodárskeho a sociálneho rozvoja obce Petrovice
na roky 2023 – 2029

Aktivita 2-4-1	Obdobie realizácie	Zodpovedná inštitúcia	Partner / i	Výška financií v €	Zdroj financií
Personálne a finančne zabezpečiť vytvorenie kalendára kultúrnych podujatí.	2024-2029	Obec	- - -	12 610,-	Obec
Merateľný ukazovateľ:	Vytvorený kalendár				



Časť D - Realizačná časť

Realizačná časť je zameraná na popis postupov, ich zabezpečenia formou partnerstva a organizačné zabezpečenie realizácie programu rozvoja obce, systém monitorovania a hodnotenia plnenia programu hospodárskeho a sociálneho rozvoja obce s ustanovením merateľných ukazovateľov, vecný a časový harmonogram realizácie programu rozvoja obce formou akčných plánov.

D-1 – Organizačné zabezpečenie realizácie PHSR obce Petrovice

Obec zabezpečuje trvalo udržateľný hospodársky rozvoj, sociálny a územný rozvoj. Obecný úrad v súčinnosti s poslancami obecného zastupiteľstva a zriadenými komisiami pripravuje vízie, stratégie, iniciuje aktivity strategického rozvoja obce, vypracováva program rozvoja, koordinuje spoluprácu na jeho vypracovaní.

Inštitucionálne a organizačné zabezpečenie realizácie akčných plánov obce Petrovice, Implementácia PHSR obce Petrovice sa bude realizovať aj prostredníctvom konkrétnych akčných plánov. Akčné plány PHSR by mali byť priamo napojené na rozpočet obce a zároveň reflektujú jej kompetencie.

Návrh systému riadenia a implementácie akčných plánov PHSR je nasledovný:

- Obecné zastupiteľstvo monitoruje implementáciu akčných plánov. Posudzuje a schvaľuje návrhy na ich zmenu, alebo doplnenie.
- Realizáciu konkrétnych projektov akčného plánu budú zabezpečovať pracovníci úradu a starosta obce.
- Kontrolným orgánom budú poslanci obce, súčinnosť poskytnú jednotlivé komisie Obecného zastupiteľstva.

Realizácia vyžaduje systematickú prácu, stanovenie priorít, rozloženie financovania, získavanie úverov a cudzích zdrojov, a sledovanie výziev jednotlivých riadiacich orgánov pre eurofondy.

D-1-1 – Komunikačný plán

Obec bude priebežne informovať o realizácii PHSR prostredníctvom obecnej internetovej stránky. Priebežne tam budú publikované schválené monitorovacie správy, ktoré boli schválené obecným zastupiteľstvom. V prípravnej fáze monitorovacej správy budú môcť zúčastnené strany pripomienkovať predkladaný materiál.



Formulár č. R1

Komunikačný plán pre fázu realizácie PHSR

P č.	Časový rámec	Miesto konania	Cieľová skupina	Forma	Téma, ciele	Vstupné údaje	Výstupy
1.	2023	OcÚ	Poslanci, obyvatelia, neziskové a podnikateľské subjekty	zasadnutie obecného zastupiteľstva	Prepojenie PHSR a programového rozpočtovania	Hodnotiaca a monitorovacia správa plnenia PHSR, rozpočet na príslušný rok, VS, ZÚ	Návrh štruktúry programového alebo finančného rozpočtu
2.	2024	OcÚ	Poslanci, obyvatelia, neziskové a podnikateľské subjekty	zasadnutie obecného zastupiteľstva	Prepojenie PHSR a programového rozpočtovania	Hodnotiaca a monitorovacia správa plnenia PHSR, rozpočet na príslušný rok, VS, ZÚ	Návrh štruktúry programového alebo finančného rozpočtu
3.	2025	OcÚ	Poslanci, obyvatelia, neziskové a podnikateľské subjekty	zasadnutie obecného zastupiteľstva	Prepojenie PHSR a programového rozpočtovania	Hodnotiaca a monitorovacia správa plnenia PHSR, rozpočet na príslušný rok, VS, ZÚ	Návrh štruktúry programového alebo finančného rozpočtu
4.	2026	OcÚ	Poslanci, obyvatelia, neziskové a podnikateľské subjekty	zasadnutie obecného zastupiteľstva	Prepojenie PHSR a programového rozpočtovania	Hodnotiaca a monitorovacia správa plnenia PHSR, rozpočet na príslušný rok, VS, ZÚ	Návrh štruktúry programového alebo finančného rozpočtu
5.	2027	OcÚ	Poslanci, obyvatelia, neziskové a podnikateľské subjekty	zasadnutie obecného zastupiteľstva	Prepojenie PHSR a programového rozpočtovania	Hodnotiaca a monitorovacia správa plnenia PHSR, rozpočet na príslušný rok, VS, ZÚ	Návrh štruktúry programového alebo finančného rozpočtu
6.	2028	OcÚ	Poslanci, obyvatelia, neziskové a podnikateľské subjekty	zasadnutie obecného zastupiteľstva	Prepojenie PHSR a programového rozpočtovania	Hodnotiaca a monitorovacia správa plnenia PHSR, rozpočet na príslušný rok, VS, ZÚ	Návrh štruktúry programového alebo finančného rozpočtu
7.	2029	OcÚ	Poslanci, obyvatelia, neziskové a podnikateľské subjekty	zasadnutie obecného zastupiteľstva	Prepojenie PHSR a programového rozpočtovania	Hodnotiaca a monitorovacia správa plnenia PHSR, rozpočet na príslušný rok, VS, ZÚ	Návrh štruktúry programového alebo finančného rozpočtu



D-1-2 – Systém monitorovania a hodnotenia plnenia PHSR

Medzi kľúčové činnosti a procesy nevyhnutné pre správne zabezpečenie implementáciu PHSR patria aj monitorovanie a hodnotenie na úrovni programu i jednotlivých akčných plánov. Základom nového strategického prístupu v oblasti monitoringu a hodnotenia pre programové obdobie 2023 – 2029 je dôraz kladený na jasné definovanie cieľov, opatrení, aktivít a orientácia na dosiahnutie požadovaných výsledkov.

Formulár č. R2

Plán hodnotenia a monitorovania		
Plán priebežných hodnotení PHSR na programové obdobie 2023 - 2029		
Typ hodnotenia	Vykonať prvýkrát	Dôvod vykonania / periodicita
Strategické hodnotenie	najskôr v roku 2024	podľa rozhodnutia obce/koordinátora PHSR a vzniknutej spoločenskej potreby
Operatívne hodnotenie	v roku 2024, 2025, 2026, 2027, 2028, 2029	podľa potreby
Tematické hodnotenie časti PHSR	v roku 2024, 2025, 2026, 2027, 2028, 2029	téma hodnotenia identifikovaná ako riziková časť vo výročnej monitorovacej správe za predchádzajúci kalendárny rok
Ad hoc mimoriadne hodnotenie	podľa potreby	pri značnom odklone od stanovených cieľov a doľahnutých hodnôt ukazovateľov, pri návrhu na revíziu PHSR
Ad hoc hodnotenie celého PHSR alebo jeho časti	na konci programovacieho obdobia	na základe rozhodnutia starostu/primátora, kontrolného orgánu obce/obce, podnetu poslancov; na základe protokolu NKÚ SR, správy auditu ...a pod.

D-1-3 – Akčný plán

Akčný plán je konkrétny a záväzný harmonogram činností súvisiacich s rozvojom obce v jednotlivých oblastiach sociálno-ekonomického rozvoja, vychádza zo stratégie, je jej logickou súčasťou a realizuje sa prostredníctvom konkrétnych nosných a podporných Projektov. Akčný plán obsahuje záväzky týkajúce sa plnenia jednotlivých úloh ako aj zoznam inštitúcií zodpovedných za ich plnenie, predpokladané zdroje financovania, predpokladané objemy rozpočtov, dopad na rozpočet relevantného subjektu, ako aj stav momentálnej pripravenosti. Súčasťou akčného plánu je predpokladaný časový harmonogram.

Akčný plán obsahuje tie aktivity, ktorých realizácia alebo začiatok je naplánovaný na rok 2023. Pre zabezpečenie ich realizácie by mal byť v súlade s rozpočtom obce premietnutým v programovej časti PHSR (str.47-50).



Časť E - Finančná časť

E-1 – Finančný plán programu

Jednou z kľúčových otázok pre realizáciu programu hospodárskeho a sociálneho rozvoja je schopnosť obce v priebehu jeho realizácie zaistiť zdroje potrebné na jeho financovanie. Tieto zdroje vznikajú vo viacerých sférach – v súkromnom sektore, verejnej správe, ide tiež o zdroje zahraničné, najmä o prostriedky Európskej únie. Dôležitým zdrojom budú, po dokončení reformy verejnej správy a uskutočnení daňovej reformy, vlastné prostriedky. V dôsledku neexistencie nevyhnutných podkladových údajov pre stanovenie finančného rámca, v ktorom by sa mal program hospodárskeho a sociálneho rozvoja v strednodobom horizonte pohybovať, je výška prostriedkov potrebná na realizáciu jednotlivých opatrení a aktivít stanovená len orientačne. Táto časť sa bude konkretizovaná v závislosti od reálneho čerpania finančných príspevkov zo štrukturálnych fondov a možností obecného rozpočtu, (v tis €).

Finančná časť obsahuje finančné zabezpečenie jednotlivých opatrení a aktivít, inštitucionálnu a organizačnú stránku realizácie programu rozvoja obce.

Táto časť obsahuje:

- indikatívny finančný plán na celú realizáciu PHSR
- model viaczdrojového financovania jednotlivých opatrení a aktivít za účasti sociálno-ekonomických partnerov v území

Financovanie PHSR a akčného plánu bude viaczdrojové. Bude sa opierať o rozpočet obce, finančné zdroje partnerov, zdroje EÚ, súkromné a ďalšie zdroje.

Možnosti financovania

Podľa § 4 zákona č. 539/2008 o podpore regionálneho rozvoja sa regionálny rozvoj financuje z viacerých zdrojov:

- a) zo štátneho rozpočtu vrátane finančných prostriedkov z rozpočtových kapitol ministerstiev
- b) zo štátnych účelových fondov
- c) z rozpočtov vyšších územných celkov
- d) z rozpočtov obcí
- e) z prostriedkov fyzických osôb
- f) z prostriedkov právnických osôb
- g) z úverov a príspevkov medzinárodných organizácií
- h) z prostriedkov vyplývajúcich z medzinárodných zmlúv o poskytnutí grantu uzatvorených medzi Slovenskou republikou a inými štátmi
- i) z iných prostriedkov, ak to ustanoví osobitný predpis

Doplnkovým zdrojom finančného zabezpečenia podpory regionálneho rozvoja sú finančné prostriedky z fondov EÚ.



E-2 - Indikatívny finančný plán PHSR

Formulár č. F1 – Indikatívny rozpočet – sumarizácia v €

Ciele	Roky							Spolu
	2023	2023 2024	2024 2025	2025 2026	2026 2027	2027 2028	2028 2029	
Cieľ 1 - Dobudovať občiansku a dopravnú infraštruktúru								
Cieľ 2 - Rozvoj možností trávenia voľného času v obci								
Spolu								

E-3 – Finančný plán podľa programových cieľov a zdroja financovania

Plán viaczdrojového financovania je prehľadom zamýšľaného zapojenia sociálno-ekonomických partnerov v území do realizácie PHSR v členení podľa zdrojov financovania bol zostavený na základe predpokladaných nákladov na realizáciu projektov uvedených v programovej časti PHSR.

Formulár č. F2

Cieľ 1	Celkové náklady	Verejné zdroje					Súkromné zdroje
		EÚ	Štát	VÚC	Obec	Spolu	
Opatrenie 1.1	3 000				3 000	3 000	
Opatrenie 1.2	60 000				60 000	60 000	
Opatrenie 1.3	50 000				50 000	50 000	
Opatrenie 1.4	320 000				320 000	320 000	
Opatrenie 1.5	10 000				10 000	10 000	
Opatrenie 1.6	7 000				7 000	7 000	
Spolu	450 000				450 000	450 000	

Formulár č. F3

Cieľ 2	Celkové náklady	Verejné zdroje					Súkromné zdroje
		EÚ	Štát	VÚC	Obec	Spolu	
Opatrenie 2.1	14 000				14 000	14 000	
Opatrenie 2.2	60 000				60 000	60 000	
Opatrenie 2.3	10 000				10 000	10 000	
Opatrenie 2.4	12 610				12 610	12 610	
Spolu	96 610				96 610	96 610	



Záver

PHSR obce Petrovice je strategický strednodobý dokument, ktorý určuje víziu rozvoja obce, prioritné rozvojové oblasti a strategické ciele ich naplnenia. Tento dokument je základným východiskom pre spracovanie ďalších materiálov rozvoja jednotlivých oblastí života obce. PHSR je otvoreným dokumentom, ktorý bude vyhodnocovaný a aktualizovaný na zasadnutiach obecného zastupiteľstva podľa potreby.

V obci Petrovice dňa:

.....
pečiatka obce

.....
starosta obce



Prílohy PHSR

Príloha č. 1 - Zoznam členov riadiaceho tímu, pracovných skupín a partnerov zapojených do spracovania PHSR:

Člen riadiaceho tímu:



Príloha č. 2 - Zoznam informačných zdrojov použitých v PHSR (východiskové strategické a koncepcné dokumenty, súvisiaca legislatíva)

- Zákon č. 539/2008 Z.z. o podpore regionálneho rozvoja, v znení n.p.
- Zákon č. 369/1990 Z.z. o obecnom zriadení, v znení n.p.
- Zákon č. 303/1995 Z.z. o rozpočtových pravidlách, v znení n.p.
- Zákon č. 482/2003 Z.z. o štátnej pokladnici.
- Partnerská dohoda
- Pozičný dokument Európskej komisie k Partnerskej dohode a programom SR na roky 2014 - 2020
- Stratégia financovania Európskych štrukturálnych a investičných fondov pre programové obdobie 2014 - 2020
- 4. Integrovaný regionálny operačný program „IROP“
- Program hospodárskeho rozvoja a sociálneho rozvoja samosprávneho kraja (PHSR ŽSK),
- Koncepcia územného rozvoja Slovenska 2001, aktualizácia 2010,
- UPSVAR, Štatistiky Úradu práce, sociálnych vecí a rodiny 1999 – 2004.
- Interné materiály obce Petrovice.
- <http://www.statistics.sk/mosmis/run.html>
- <http://slovak.statistics.sk>
- <http://www.mesa10.sk>

Príloha č. 3 - Zoznam skratiek použitých v PHSR

- ČOV - Čistička odpadových vôd
- DSO - Drobný stavebný odpad
- HDP - Hrubý domáci produkt
- IBV - Individuálna bytová výstavba
- JRD - Jednotné roľnícke družstvo
- KD - Kultúrny dom
- KO - Komunálny odpad
- m n.m. - metrov nad morom
- MNV - Miestny národný výbor
- OcÚ - Obecný úrad
- OZ - Obecné zastupiteľstvo
- PHRS - Plán hospodárskeho a sociálneho rozvoja
- RK - Rímsko Katolícka
- SAD - Slovenská autobusová doprava
- SEVAK - Severoslovenské vodárne a kanalizácie
- SWOT - anglická skratka analýzy silných a slabých stránok, zároveň prílež (Strengths) / (Weaknesses) - (Opportunities) / (Threats) definícia na strane č.18
- ŠF EÚ - Štruktúrovaný fond Európskej únie
- ŠJ - Školská jedáleň
- ŠKD - Školský klub detí
- TKO - Tuhý komunálny odpad
- VZN - Všeobecne záväzné nariadenie
- ZPS - Zariadenie pre seniorov
- ŽSK - Žilinský samosprávny kraj



Príloha č. 4 - Dohoda o partnerstve

Obecné zastupiteľstvo kontroluje dosahovanie stanovených cieľov PHSR obce Petrovice. Pravidelne sleduje a hodnotí výsledky implementácie PHSR. Orgány a inštitúcie štátnej správy všetkých oblastí spoločensko-ekonomického a kultúrneho života, ktoré realizáciou svojich rozvojových aktivít prispievajú k napĺňaniu cieľov PHSR obce a vstupujú do partnerstiev územnej spolupráce. Podnikateľské subjekty, združenia podnikateľských subjektov, zamestnávateľia – koordinujúce aktivity na napĺňanie cieľov PHSR a vstupujúce do partnerstiev na mimosektorovej báze, podnikateľský subjekt – samospráva – tretí sektor. Záujmové spolky a združenia, občianske združenia – realizujúci svoje rozvojové aktivity v koordinácii s obcou Petrovice, v súlade s opatreniami a aktivitami PHSR obce Petrovice, podporujúcimi vyvážený regionálny rozvoj územia obce.

Ostatní socio-ekonomickí partneri – podieľajúcich sa na realizovaní akčných plánov v súlade s PHSR obce Petrovice na roky 2023 – 2029.